

**Схемы
внутриагломерационных
внутримуниципальных маршрутов
общественного транспорта**

№ 103 СИ «г. Иркутск (ост. ул. Софьи Перовской) - п. Патроны»

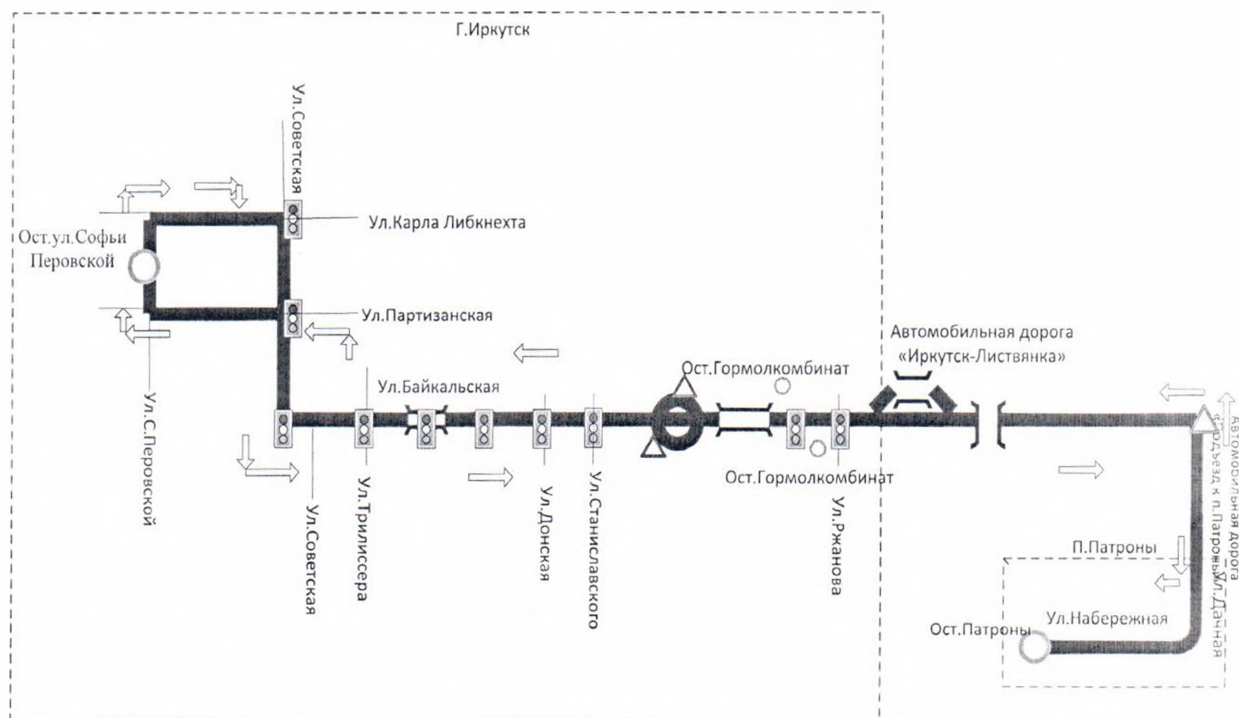


Схема межмуниципального маршрута регулярных перевозок
по регулируемым тарифам движения транспортных средств
в Иркутской области

№ 110 СИ «г. Иркутск (ост. ул. Софьи Перовской) - СНТ «Статистик 2»»

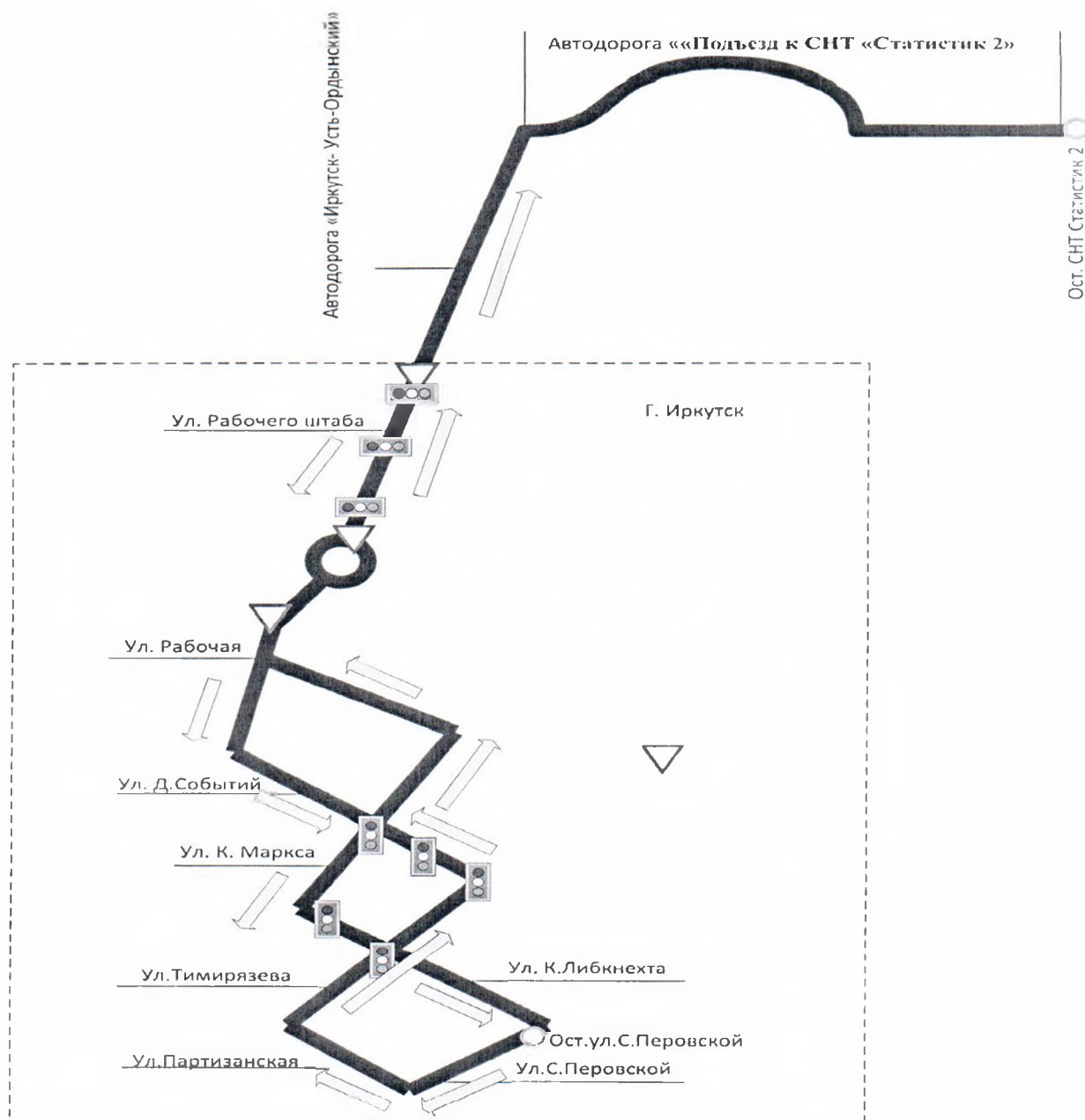


Схема межмуниципального маршрута регулярных перевозок
по регулируемым тарифам движения транспортных средств
в Иркутской области

№ 111 СИ «г. Иркутск (ост. ул. Софьи Перовской) – СНТ «Строитель»»

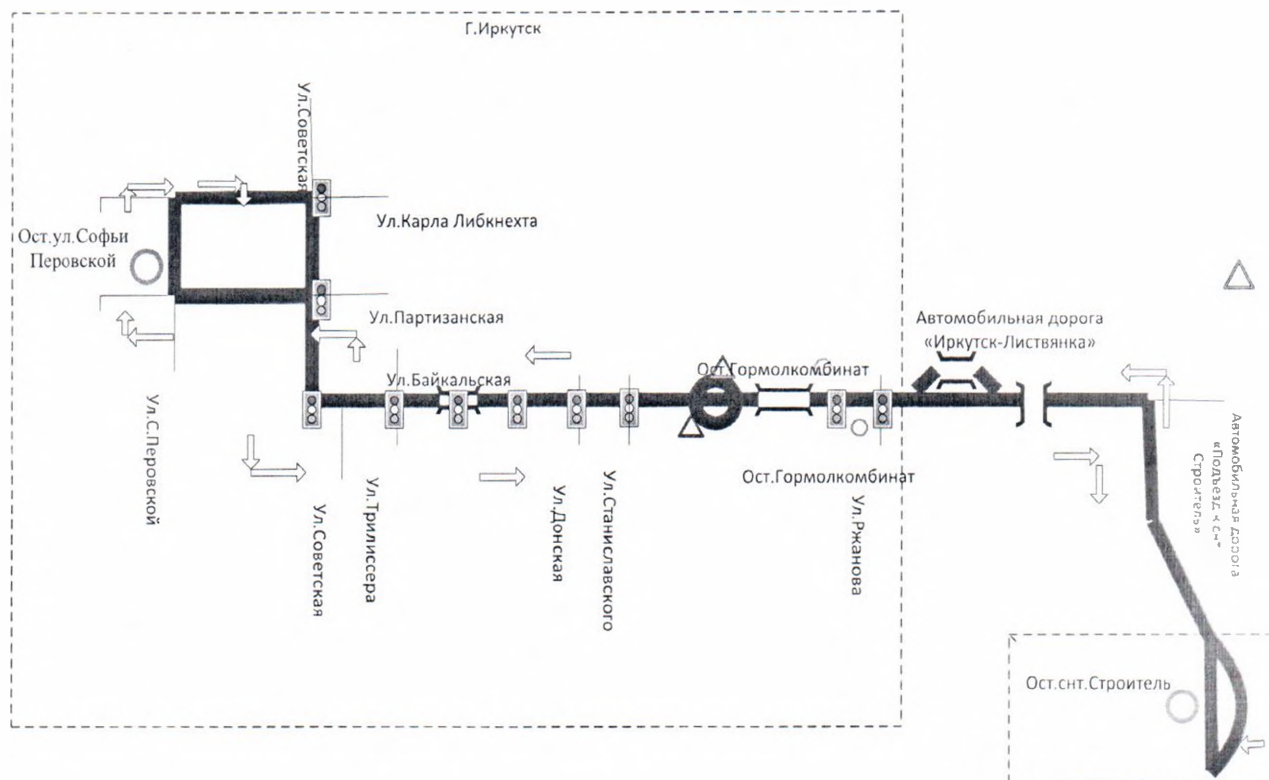


Схема межмуниципального маршрута регулярных перевозок по регулируемым тарифам движения транспортных средств в Иркутской области

№ 112 СИ «г. Иркутск (ост. ул. Софьи Перовской) - СНТ «Политехник»»

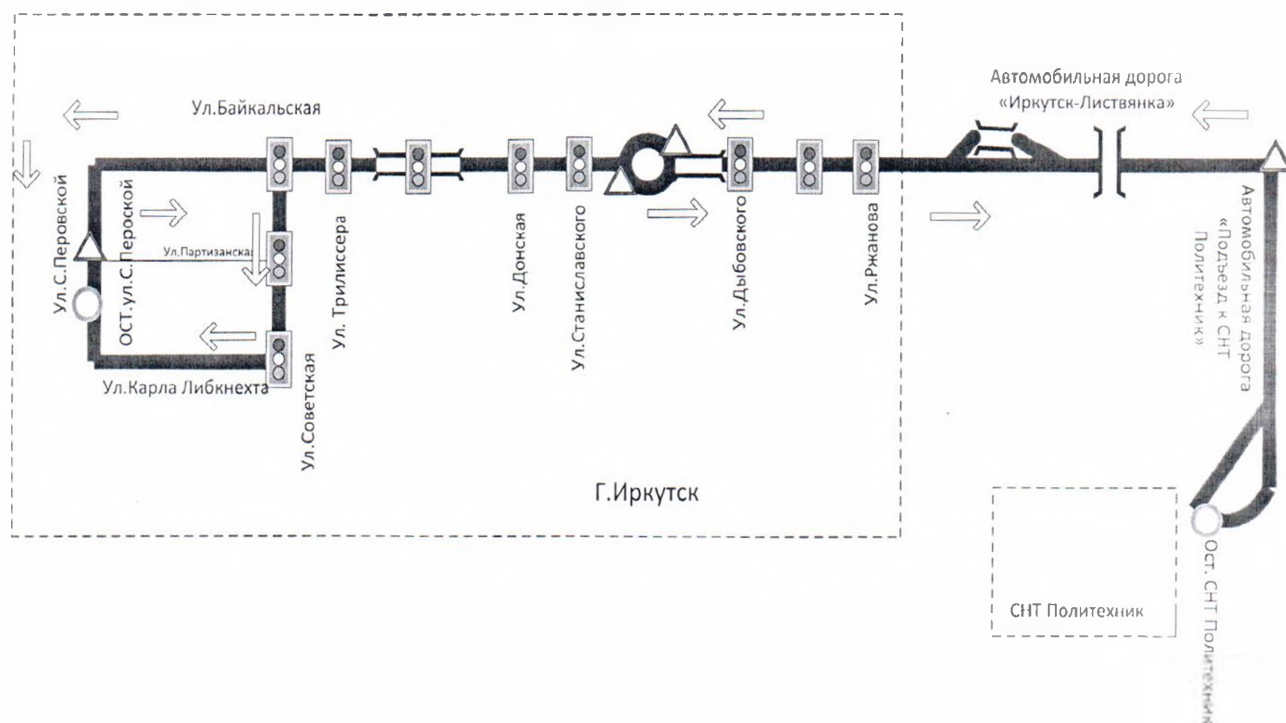


Схема межмуниципального маршрута регулярных перевозок
по регулируемым тарифам движения транспортных средств
в Иркутской области

№ 113 СИ «г. Иркутск (ул. ост. Софьи Перовской) - СНТ. «Пилот»»

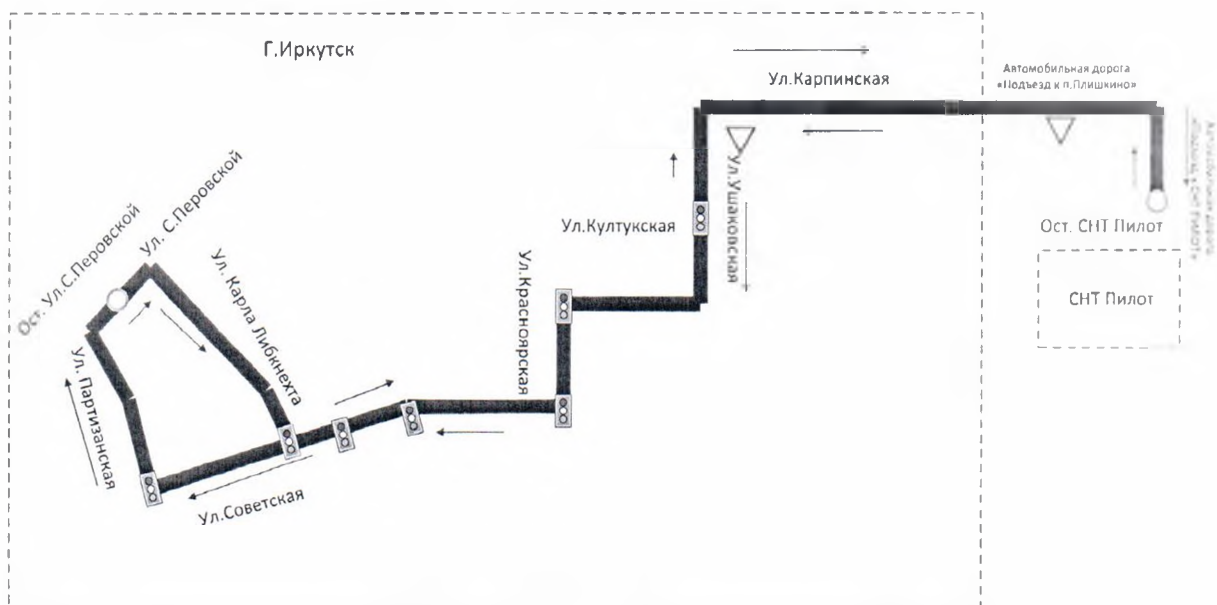


Схема межмуниципального маршрута регулярных перевозок
по регулируемым тарифам движения транспортных средств
в Иркутской области

№ 115 СИ «г. Иркутск (ост. ул. Софьи Перовской) – СНТ «Южное»»

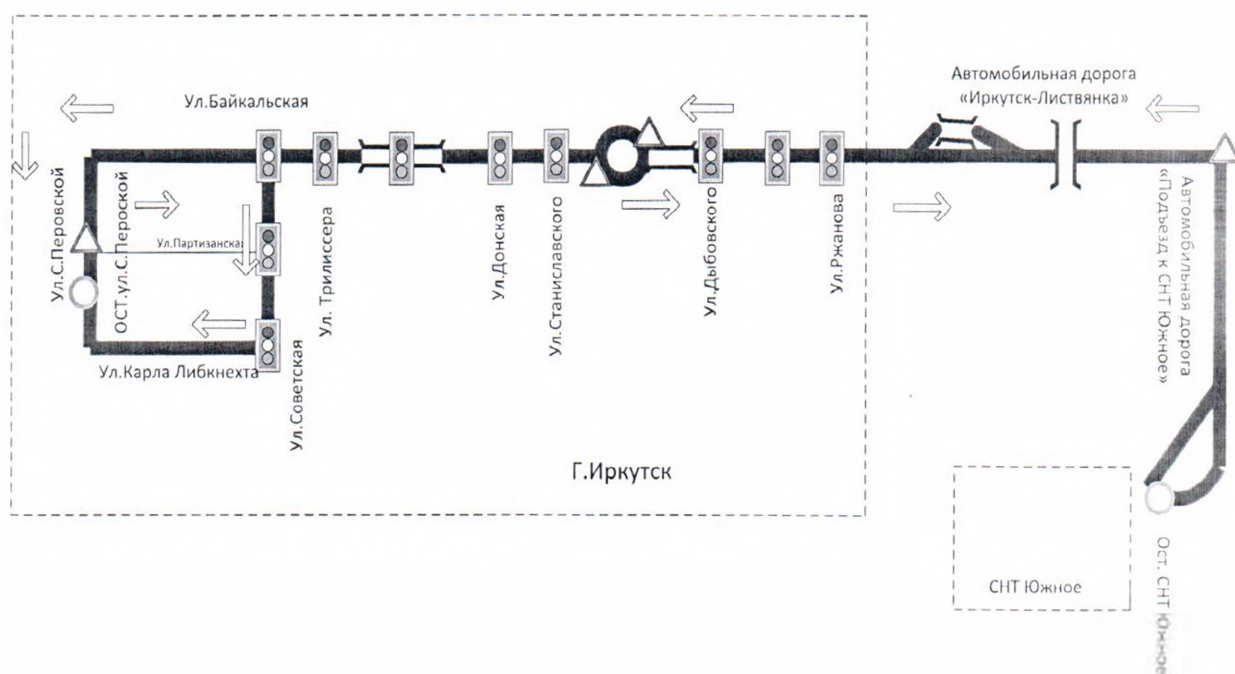


Схема межмуниципального маршрута регулярных перевозок
по регулируемым тарифам движения транспортных средств
в Иркутской области

№ 117 СИ «г. Иркутск (Авиазапад) - п. Стеглянка (СНТ «Радлан»)»

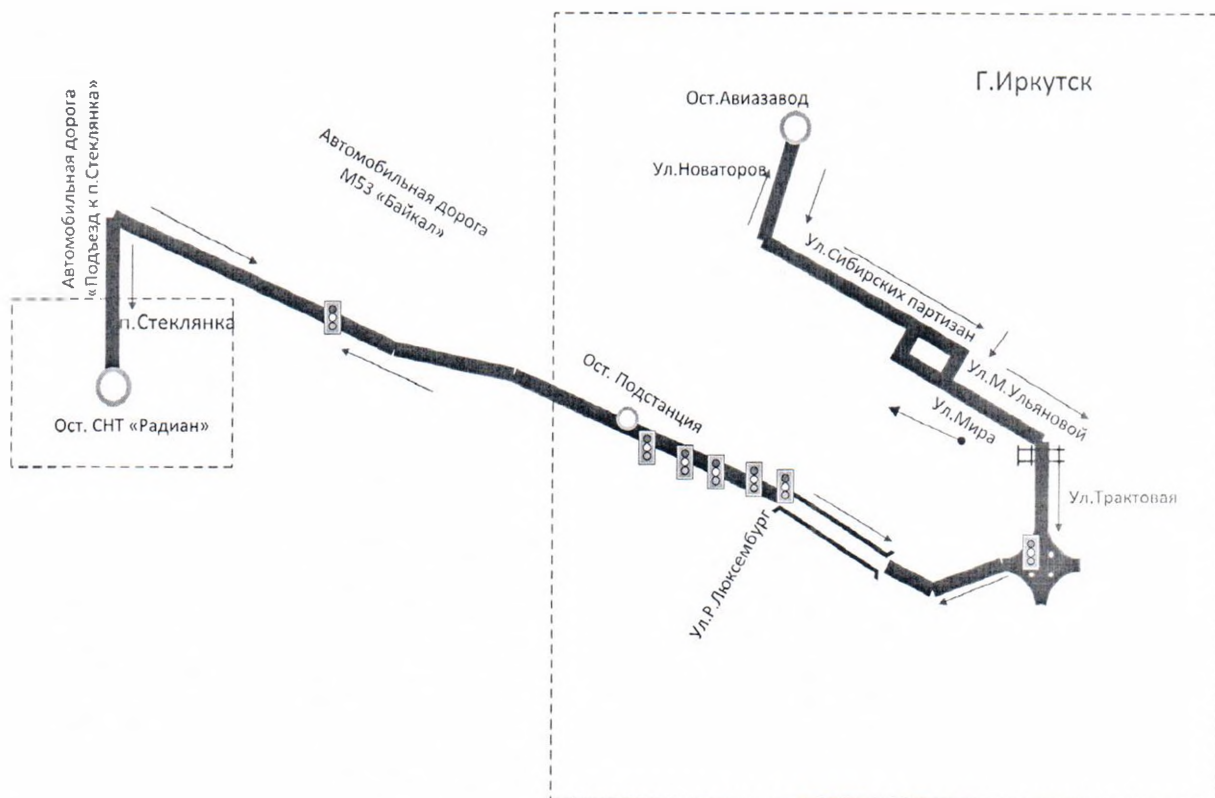
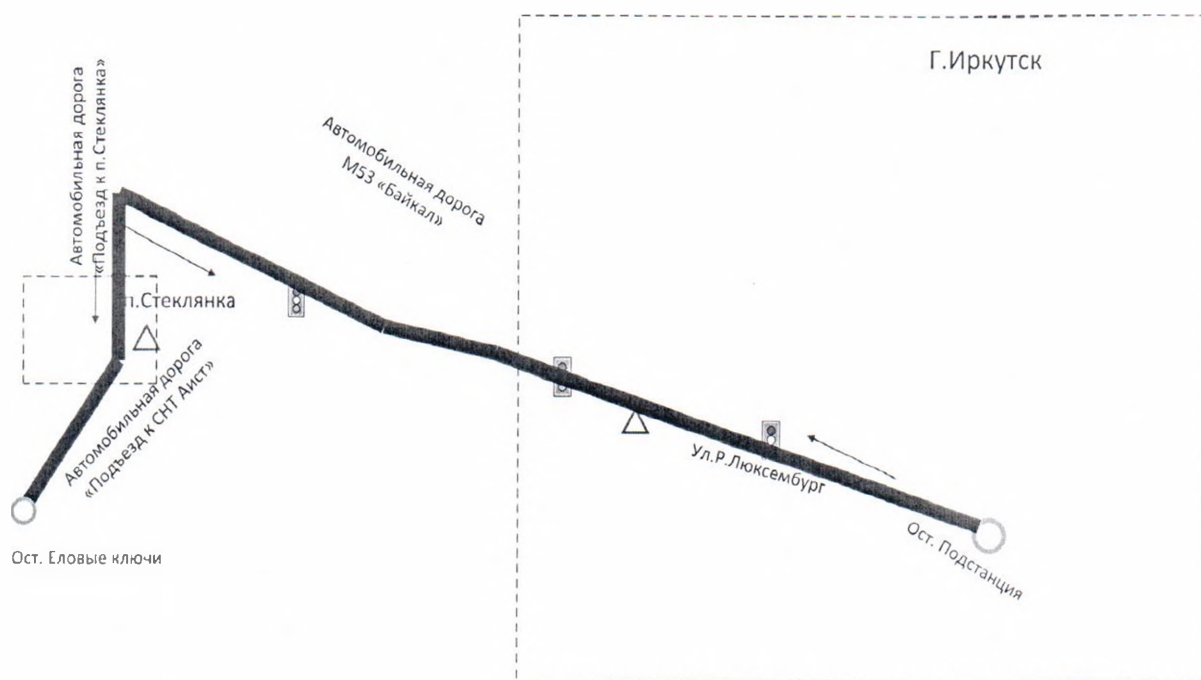


Схема межмуниципального маршрута регулярных перевозок
по регулируемым тарифам движения транспортных средств
в Иркутской области

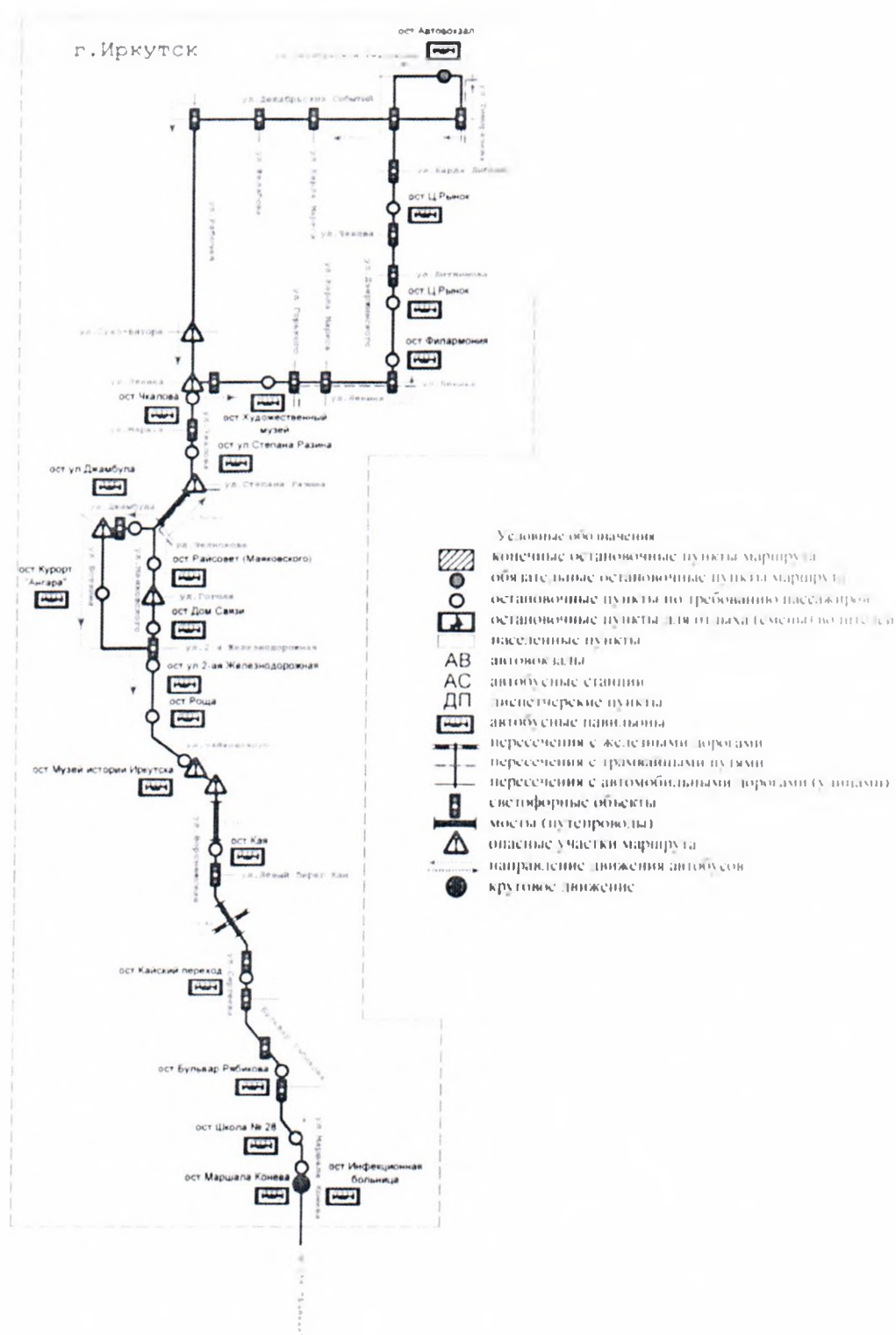
№ 118 СИ «г. Иркутск (ост. Подстанция) – СНТ «Лист»»



"г. Шелехов (Автостанция) - г. Иркутск (Цирк) - г. Шелехов (Автостанция)" с указанием опасных участков, линейных и дорожных сооружений.



СХЕМА АВТОБУСНОГО МАРШРУТА № 120
 г. Шелехов (ост. Конечная) - г. Иркутск (ост. Автовокзал) - г. Шелехов (ост. Конечная)
 С УКАЗАНИЕМ ОПАСНЫХ УЧАСТКОВ, ЛИНЕЙНЫХ И ДОРОЖНЫХ СООРУЖЕНИЙ



С УКАЗАНИЕ МОЩНОСТНЫХ УЧАСТКОВ, ЛИНЕЙНЫХ И ДОРОЖНЫХ СООРУЖЕНИЙ

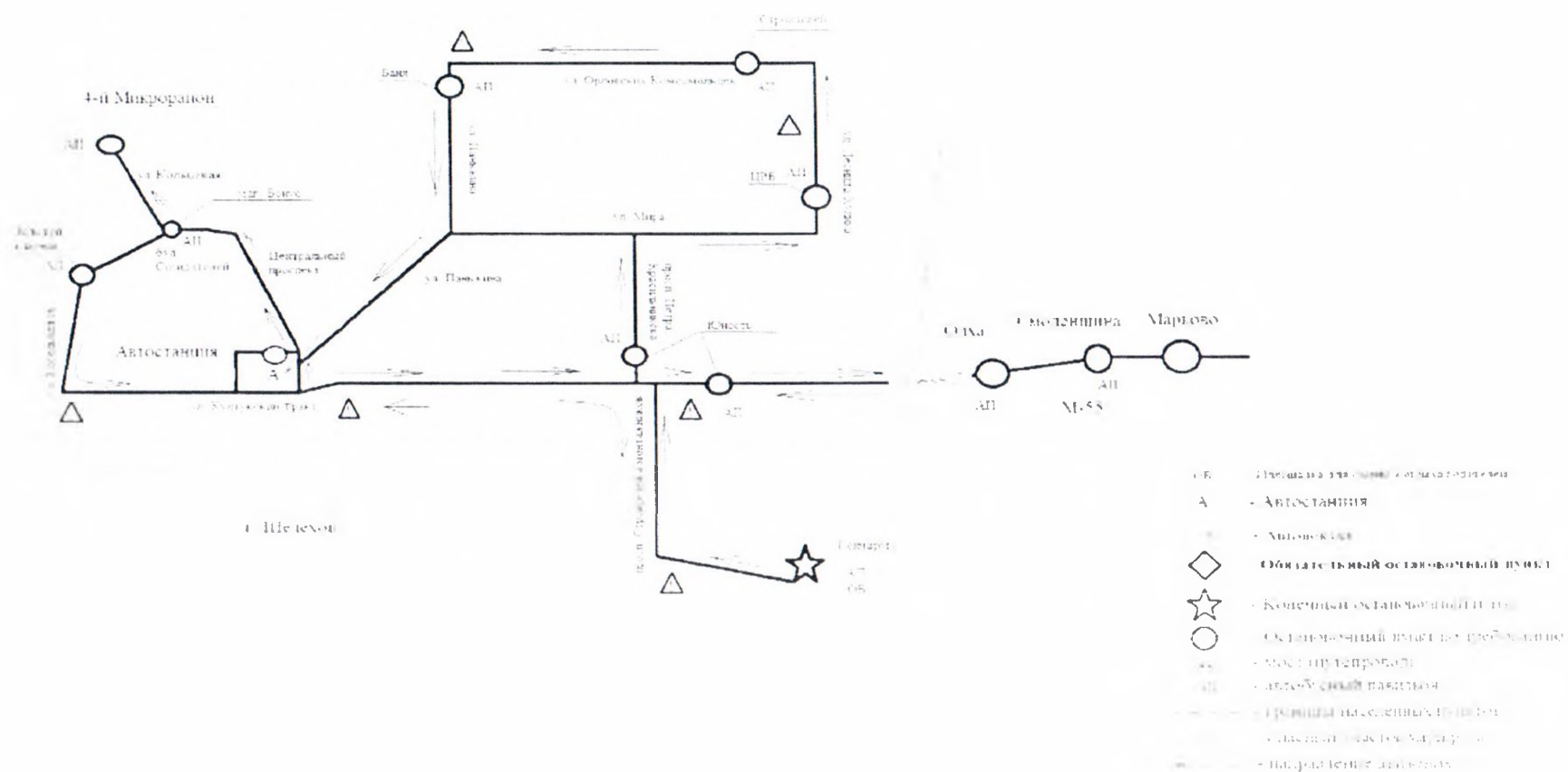


Схема межмуниципального маршрута регулярных перевозок
по регулируемым тарифам движения транспортных средств
в Иркутской области

№ 133 СИ «г. Иркутск (ост. ул. Софьи Перовской) - СНТ «Таежник»»

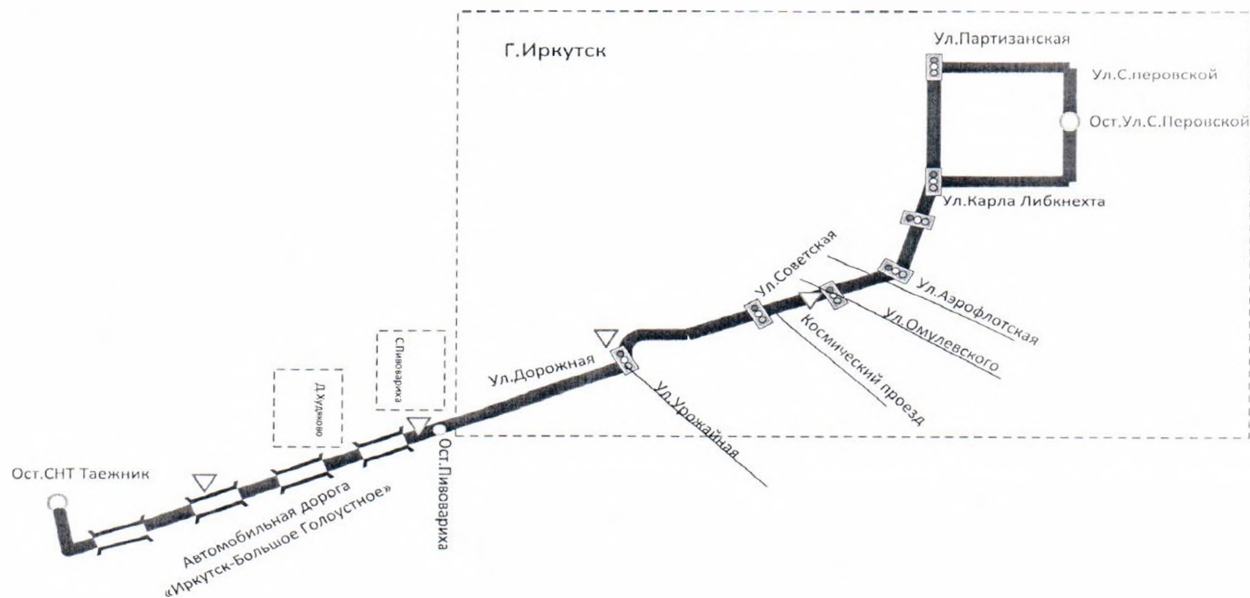


Схема межмуниципального маршрута регулярных перевозок
по регулируемым тарифам движения транспортных средств
в Иркутской области

№ 136 СИ «г. Иркутск (ост. ул. Софьи Перовской) - СНТ «Коммунальник»»

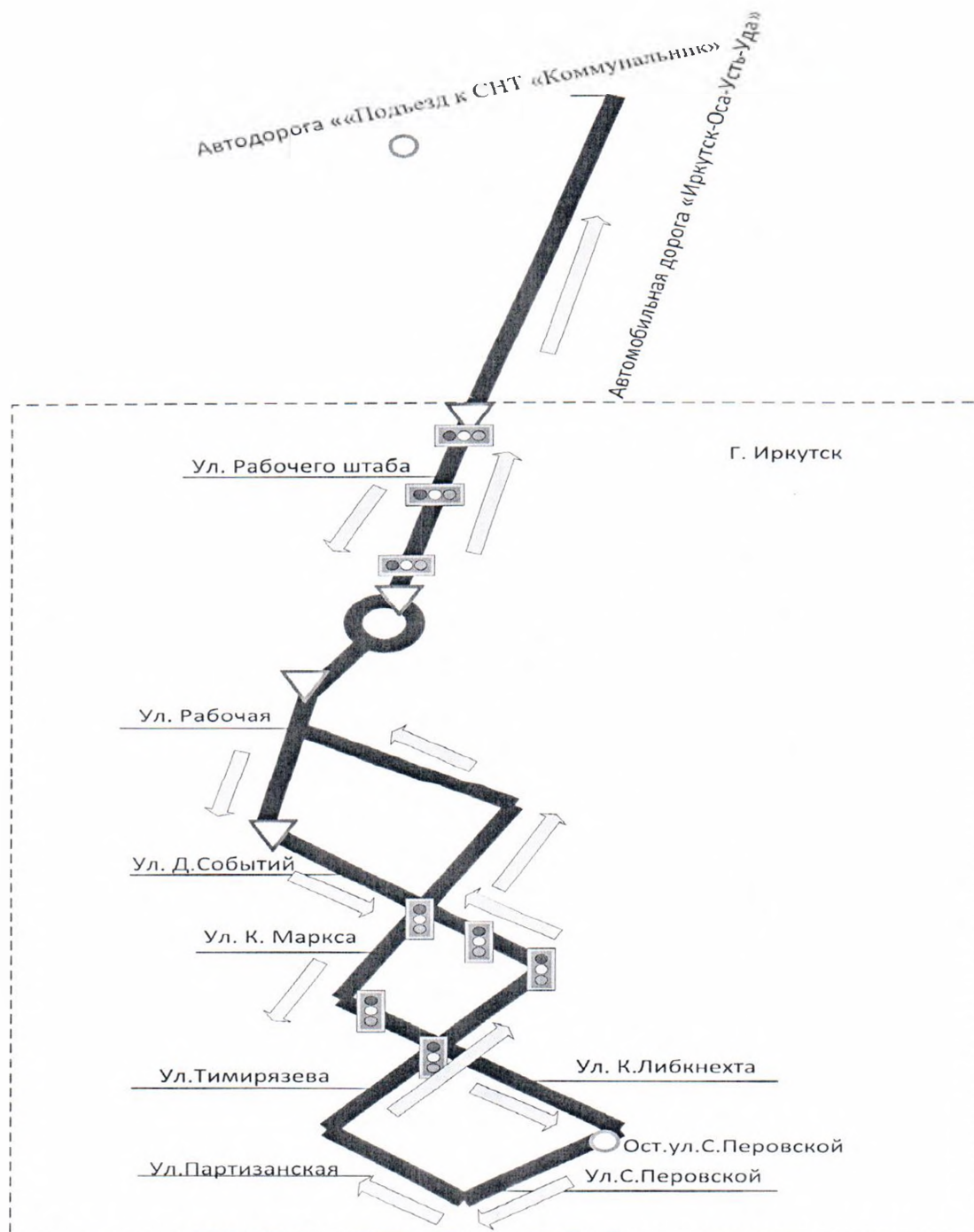


Схема межмуниципального маршрута регулярных перевозок
по регулируемым тарифам движения транспортных средств
в Иркутской области

№ 137 СИ «г. Иркутск (Управление ВСЖД) – СНТ «Светофор»»

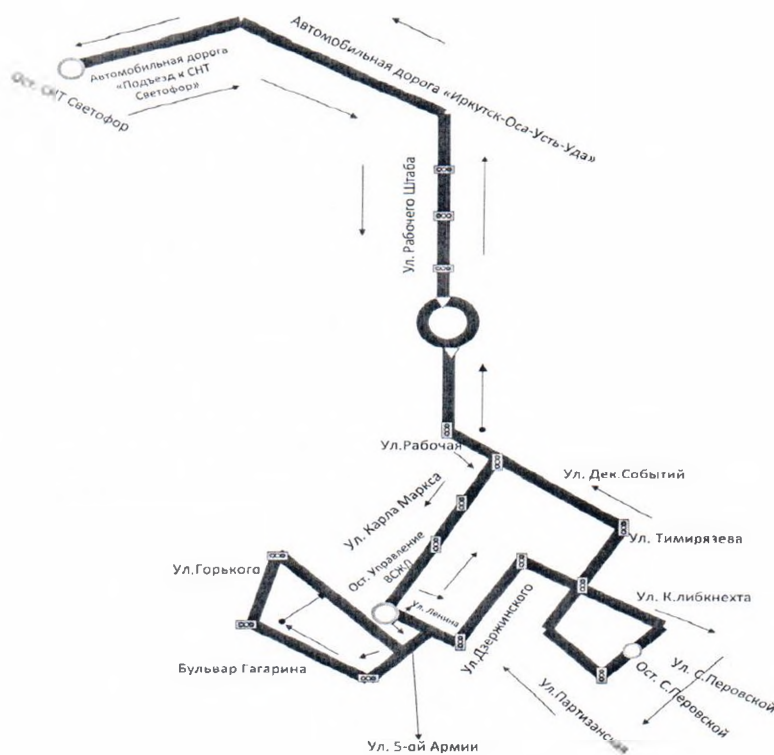
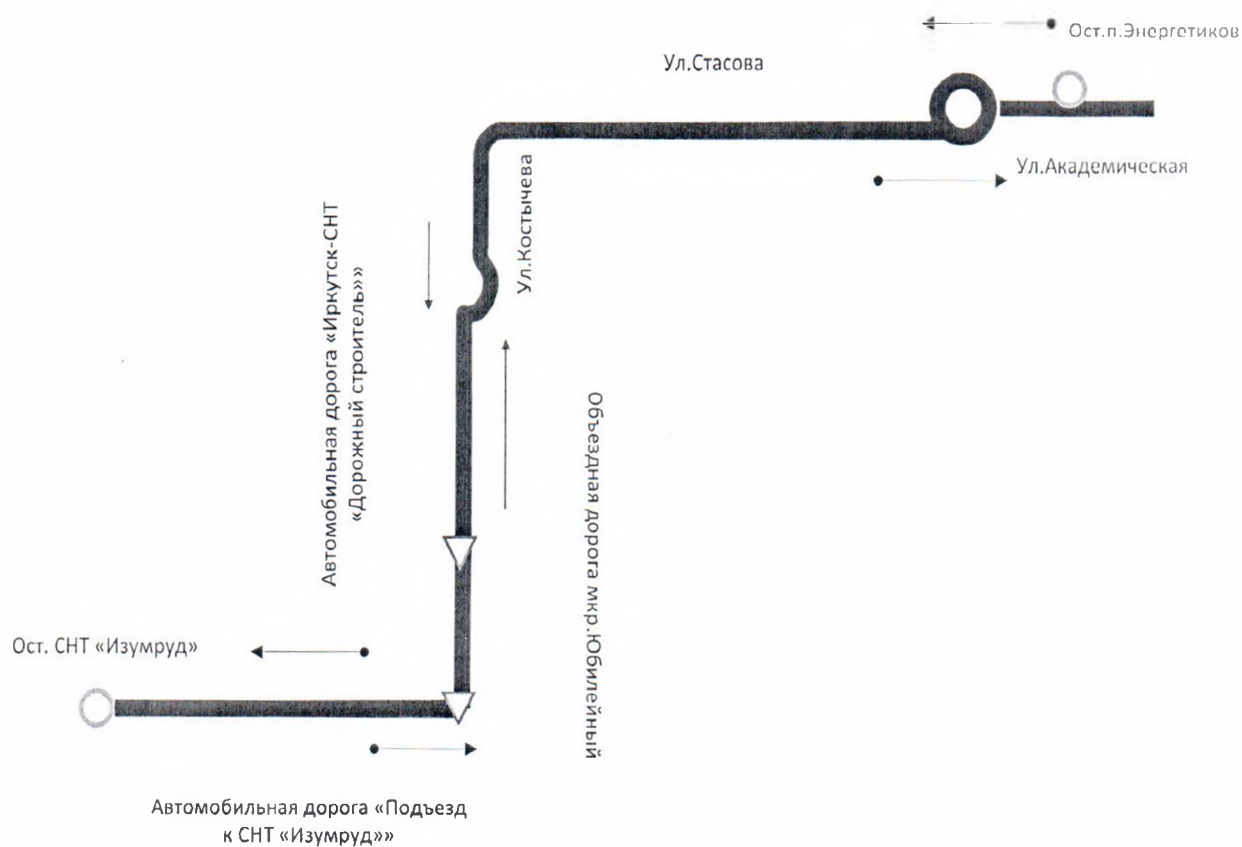


Схема межмуниципального маршрута регулярных перевозок
по регулируемым тарифам движения транспортных средств
в Иркутской области

№ 138 СИ «г. Иркутск (ост. п. Энергетиков) – СНТ «Изумруд»»



№ 139 СИ «г. Иркутск (Авиазавод) - СНТ «Светофор»»

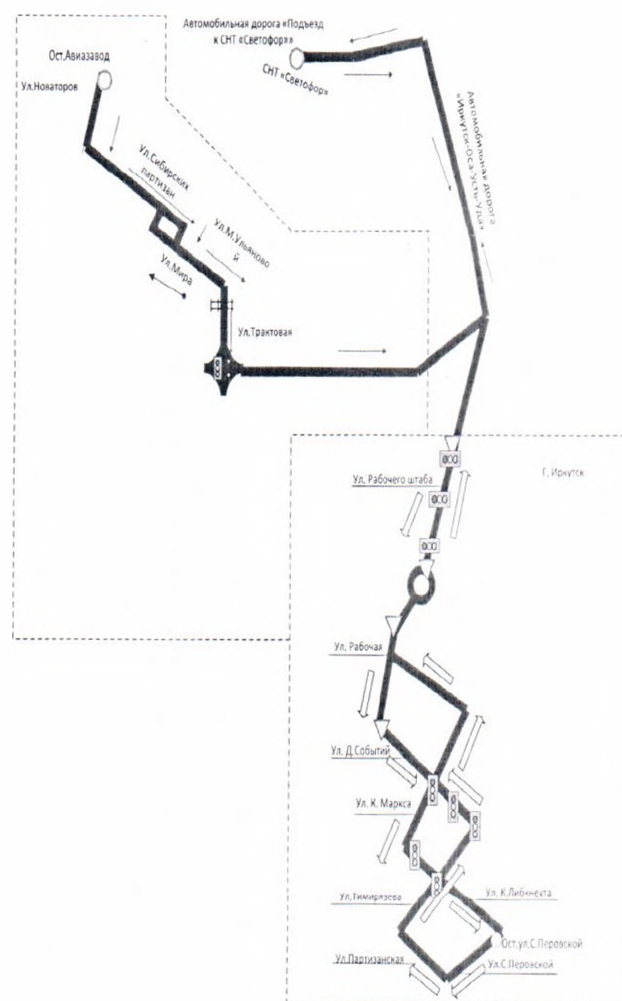


Схема межмуниципального маршрута регулярных перевозок
по регулируемым тарифам движения транспортных средств
в Иркутской области

№ 140 СИ «г. Иркутск (ост. ул. Софьи Перовской) -СНТ «Октябрьское»»

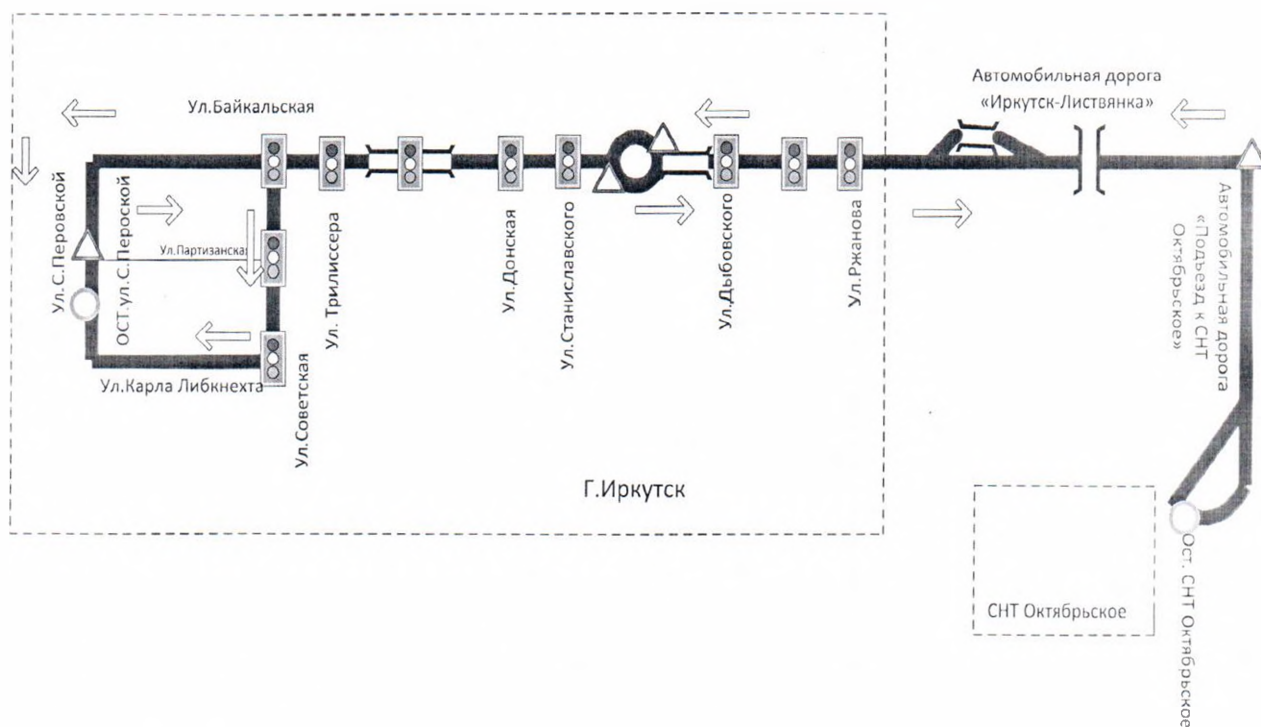


Схема межмуниципального маршрута регулярных перевозок
по регулируемым тарифам движения транспортных средств
в Иркутской области

№ 141 СИ «г. Иркутск (ост. Троллейбусное депо) - СНТ «Дорожный
строитель»»

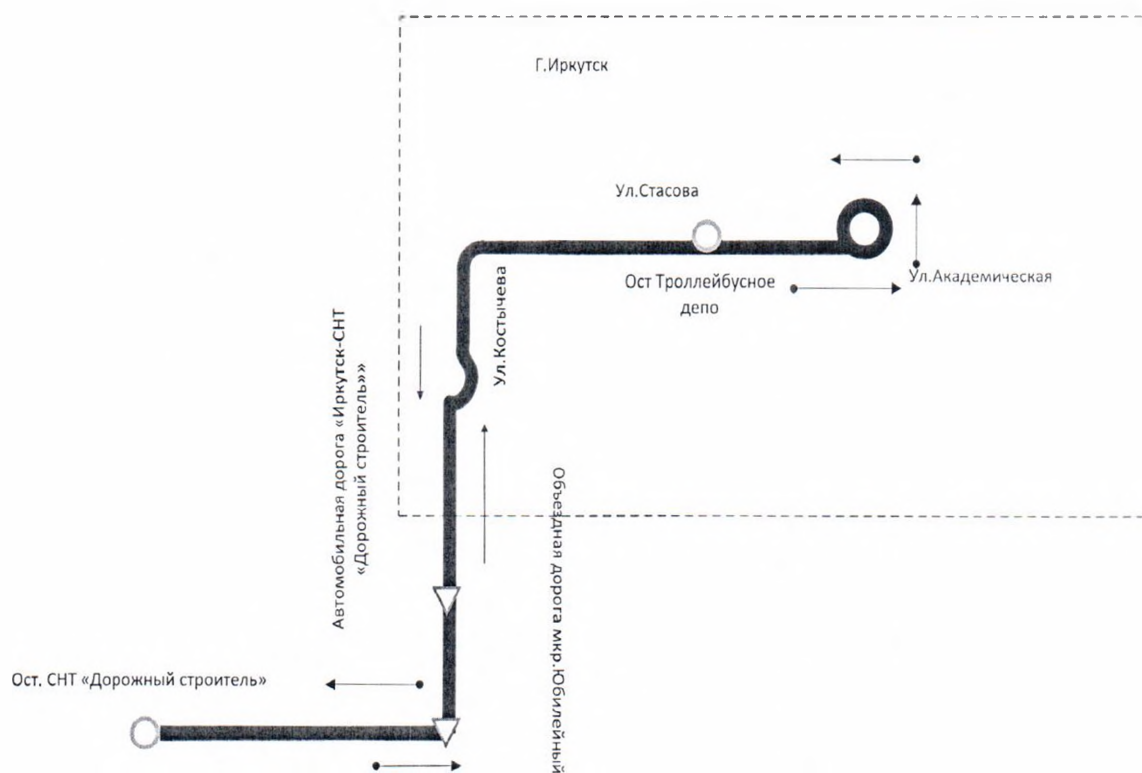


Схема межмуниципального маршрута регулярных перевозок
по регулируемым тарифам движения транспортных средств
в Иркутской области

№ 143 СИ «г. Иркутск (ост. ул. Софьи Перовской) -СНТ «Лебединка»»

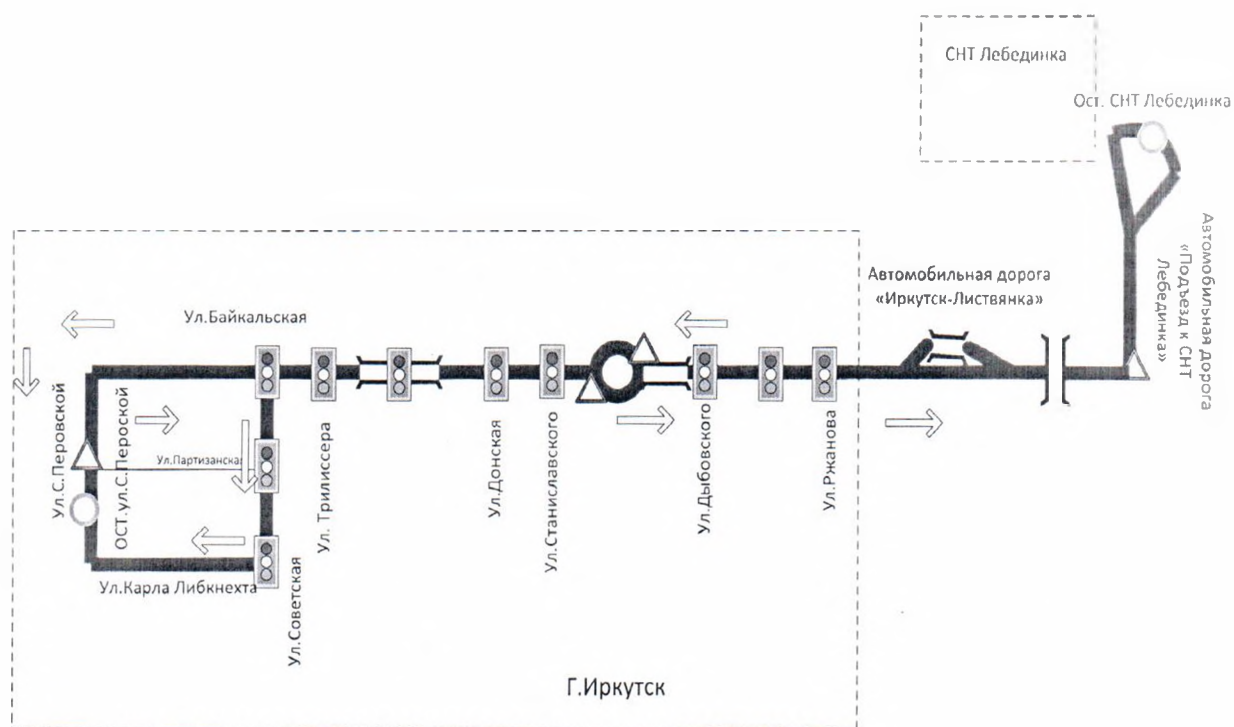


Схема межмуниципального маршрута регулярных перевозок по регулируемым тарифам движения транспортных средств в Иркутской области

№ 160 СИ «г. Иркутск (ост. ул. Софьи Перовской) -СНТ «Дорожник»»

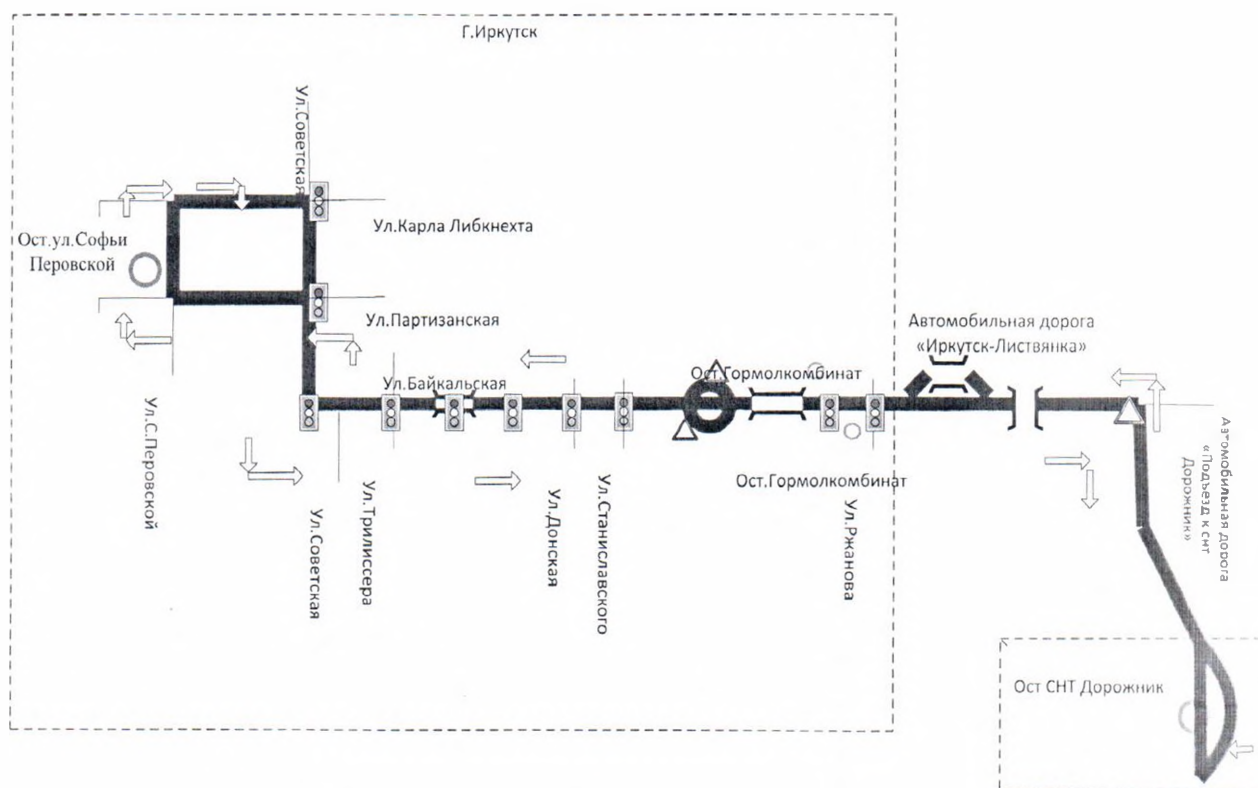


Схема межмуниципального маршрута регулярных перевозок
по регулируемым тарифам движения транспортных средств
в Иркутской области

№ 161 СИ «г. Иркутск (Авиазапад)- СНТ «Саяны»»»

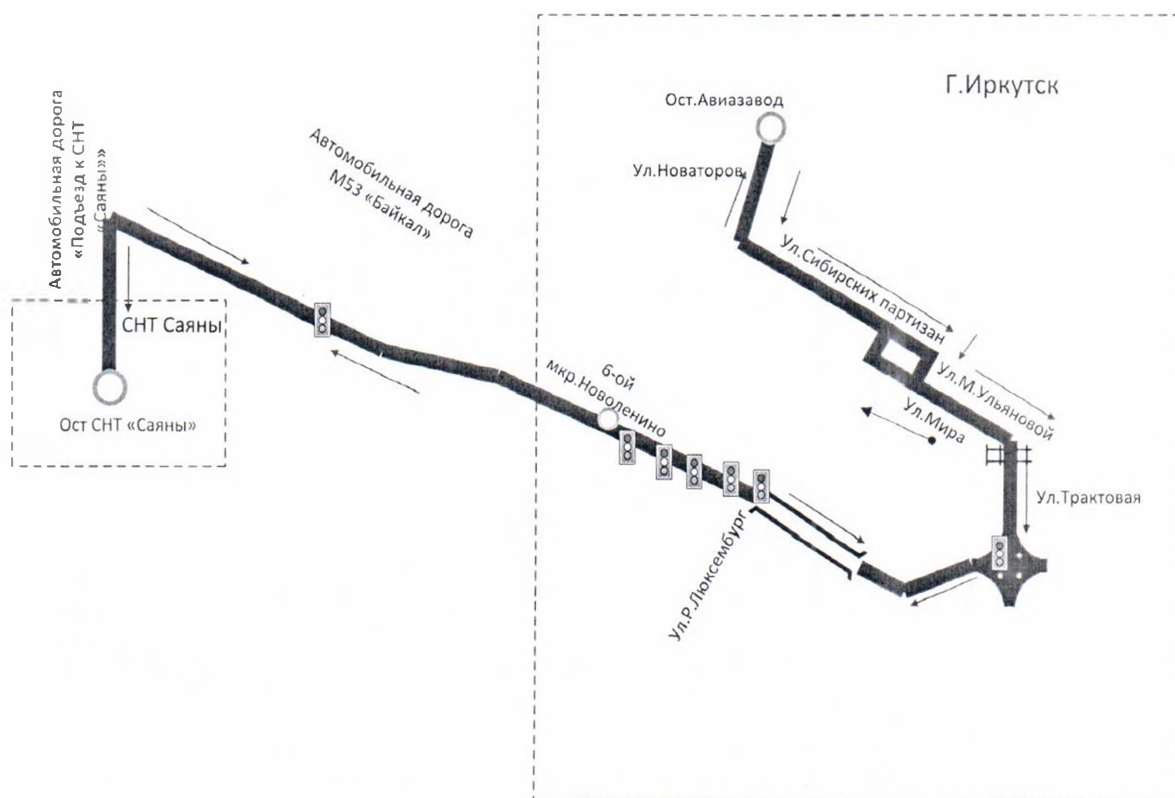


Схема межмуниципального маршрута регулярных перевозок
по регулируемым тарифам движения транспортных средств
в Иркутской области

№ 162 СИ «г. Иркутск (ост. Райсовет) - СНТ «Энергетик»»

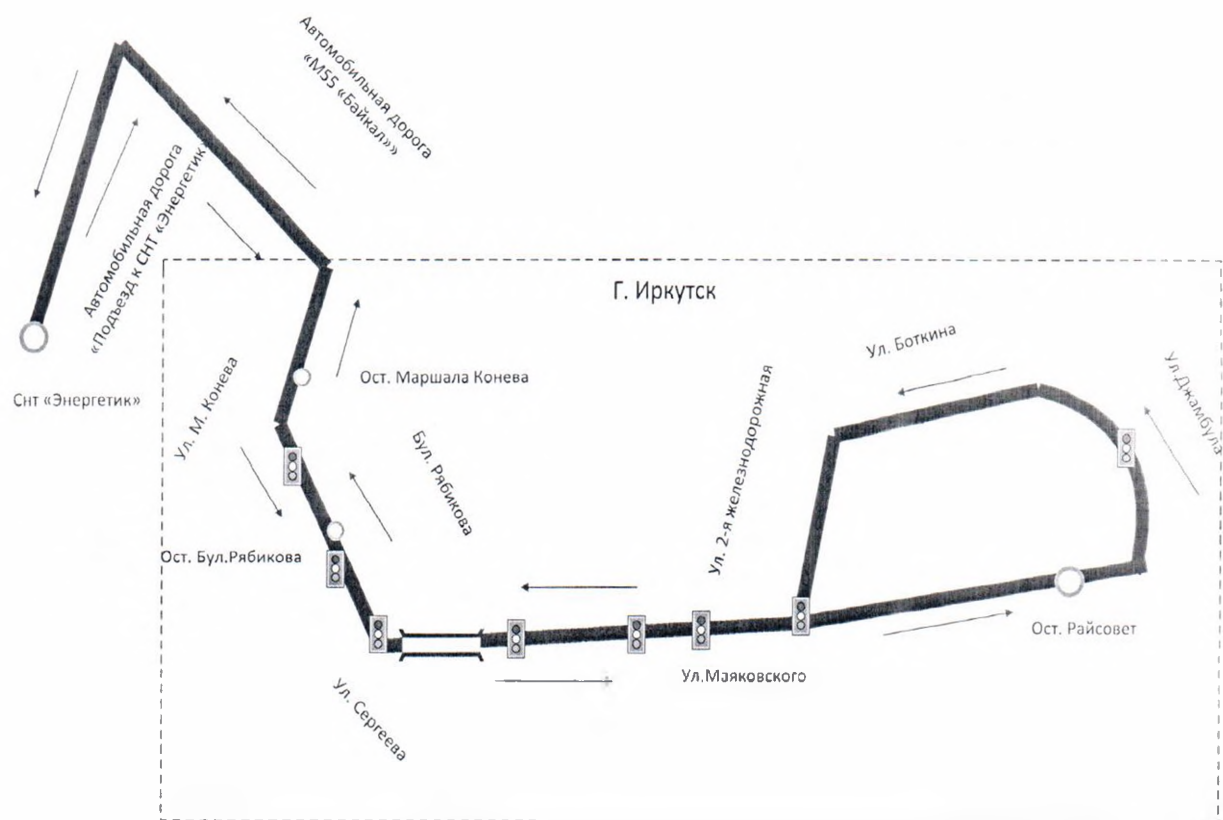


СХЕМА АВТОБУСНОГО МАРШРУТА № 307
г.Шелехов (Конечная) - г.Иркутск (Технический Университет) - г.Шелехов (Конечная)
(наименование маршрута)
С УКАЗАНИЕМ ОПАСНЫХ УЧАСТКОВ ЛИНЕЙНЫХ И ДОРОЖНЫХ СООРУЖЕНИЙ

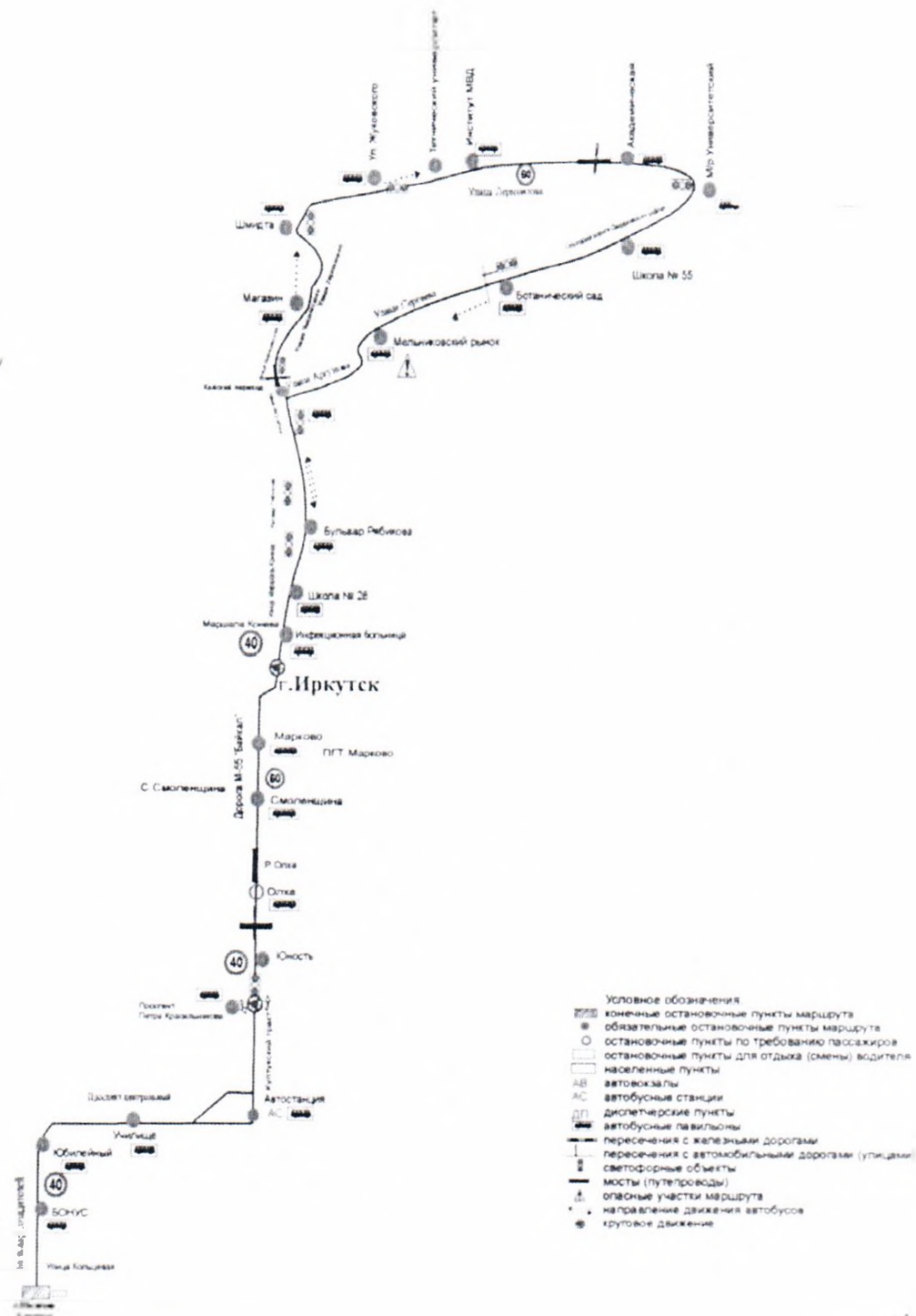


СХЕМА АВТОБУСНОГО МАРШРУТА № 321 **г.Шелехов (ост. Бонус) - г.Иркутск (сквер им. Кирова) - г.Шелехов (ост. Бонус)** **(Наименование маршрута)** **С УКАЗАНИЕМ ОПАСНЫХ УЧАСТКОВ ЛИНЕЙНЫХ И ДОРОЖНЫХ СООРУЖЕНИЙ**

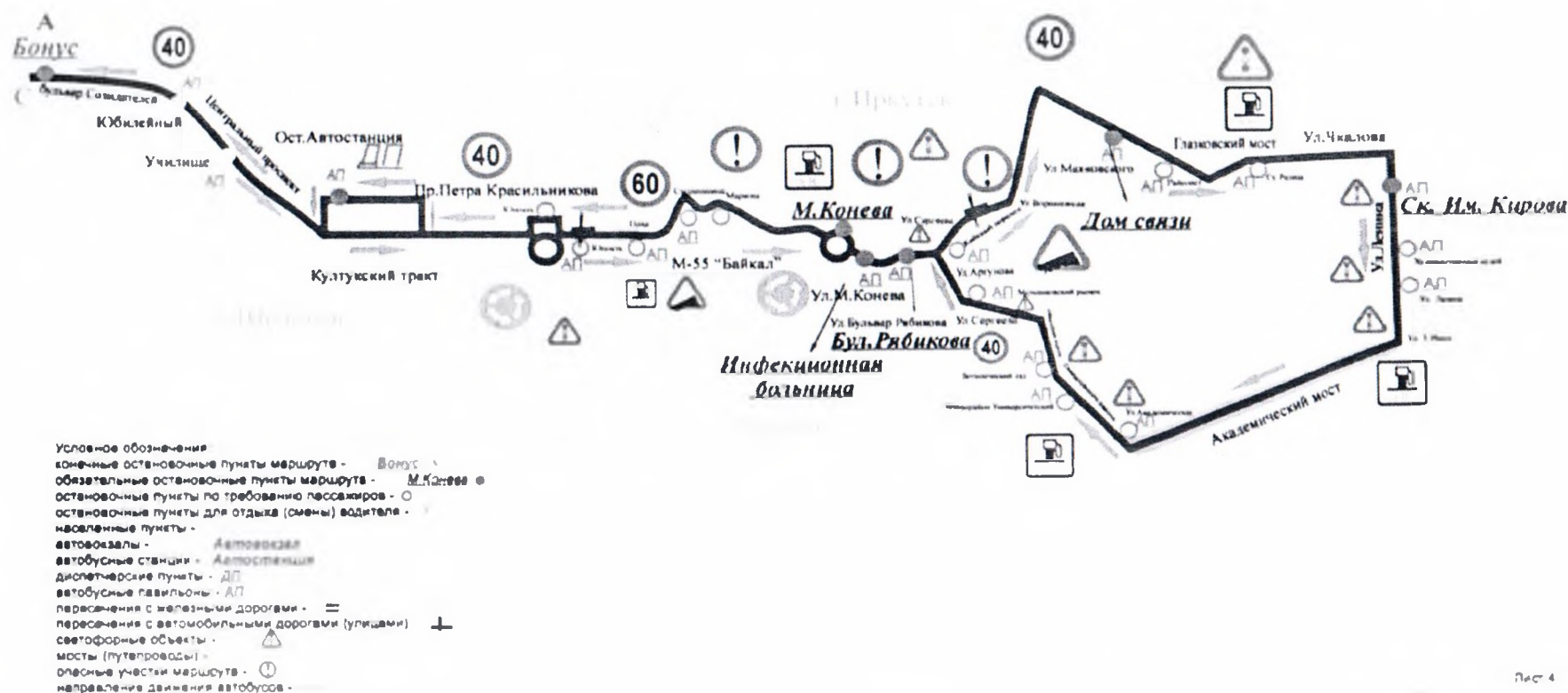


Схема межмуниципального маршрута регулярных перевозок
по регулируемым тарифам движения транспортных средств
в Иркутской области

№ 324 «Баклаши (ост. Администрация) – Шелехов –
Иркутск (ост. Центральный рынок)»

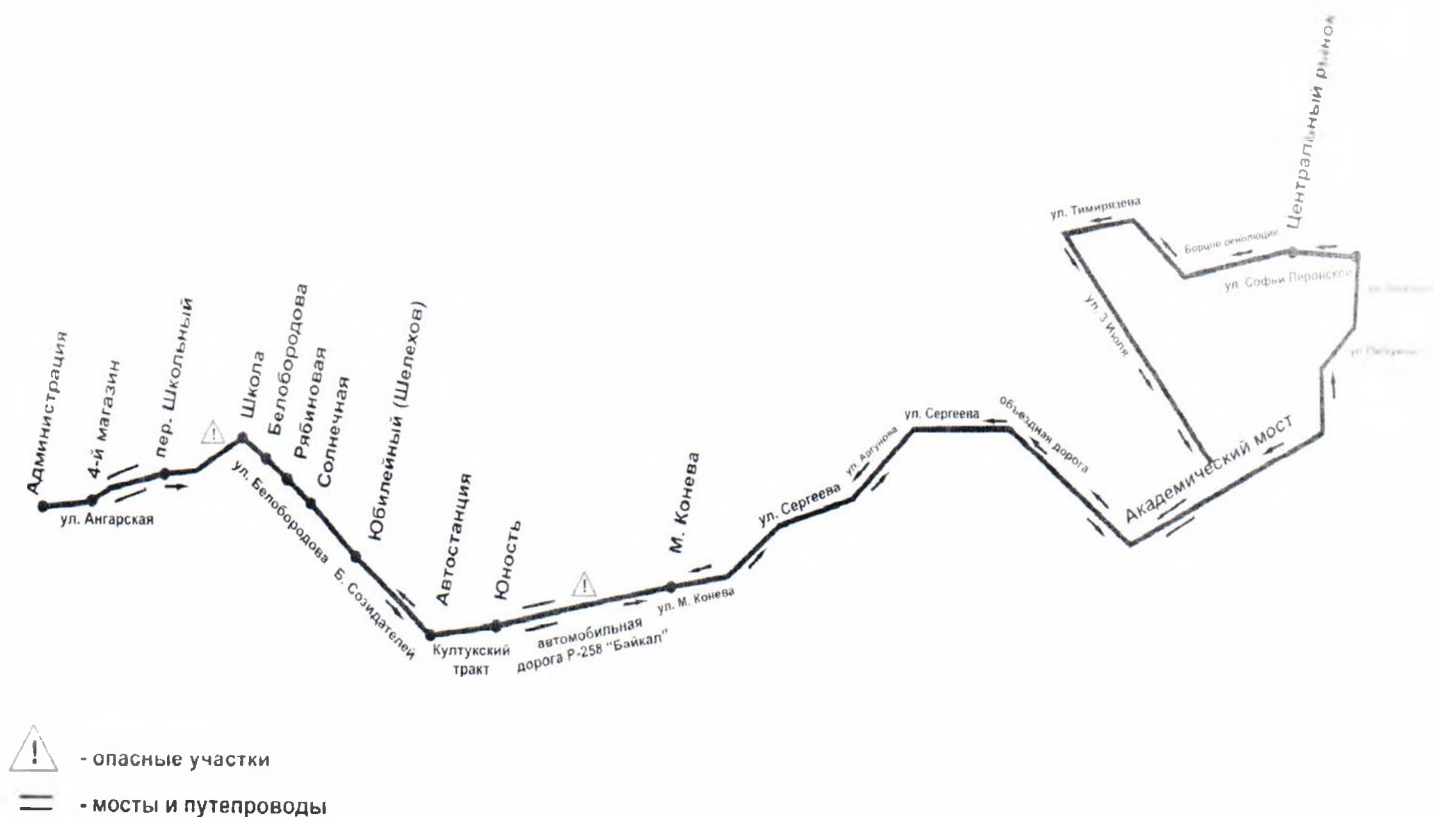
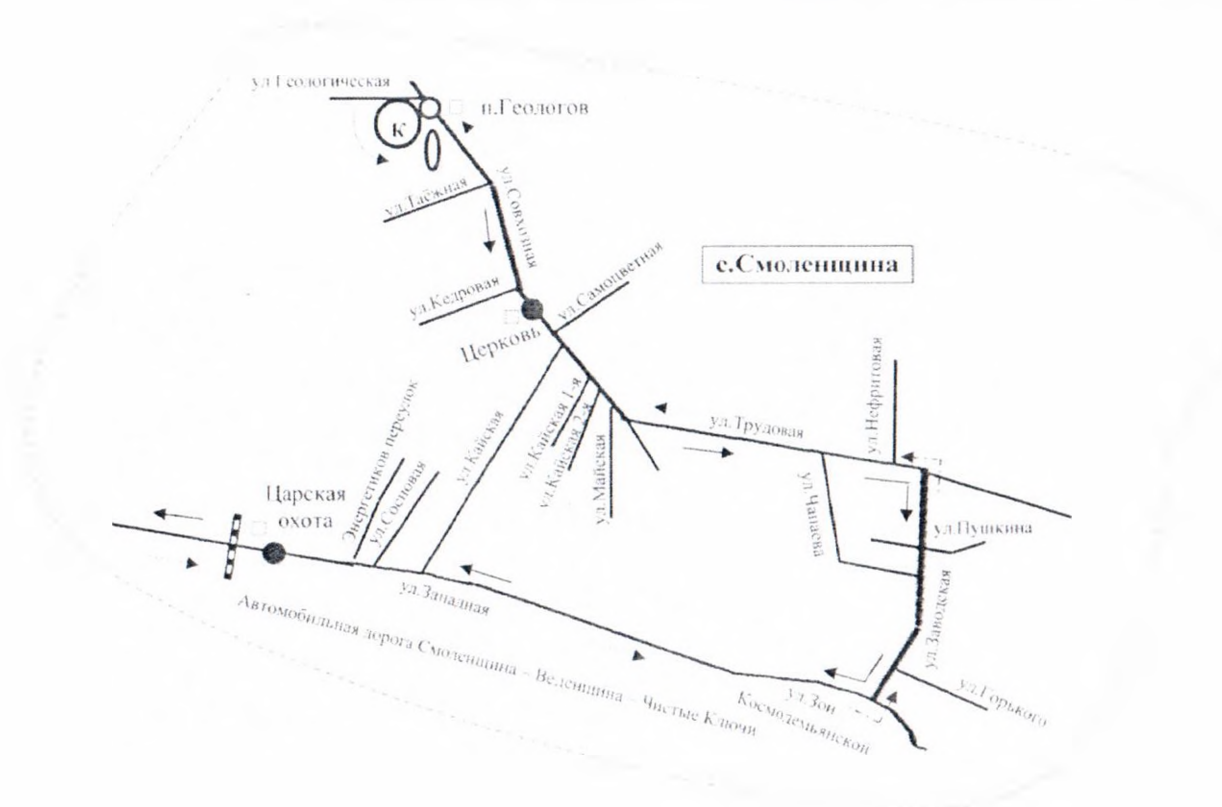


СХЕМА АВТОБУСНОГО МАРШРУТА № 3235
с.Смоленщина (п. Геологов) – г.Шелехов (Поликлиника) – с.Смоленщина (п. Геологов)
наименование маршрута
 С УКАЗАНИЕМ ОПАСНЫХ УЧАСТКОВ ЛИНИЙНЫХ И ДОРОЖНЫХ СООРУЖЕНИЙ



Условные обозначения:

- - обязательный остановочный пункт
- - остановочный пункт по требованию пассажиров
- - автобусный правый поворот
- ! - опасный участок маршрута
- 0 - место отправления

- - направление движения автобусов к с. Смоленщина
- ← - направление движения автобусов к с. Смоленщина
- - перекресток с железными дорогами
- - перекресток с автомобильными дорогами (вдоль)

- Царская охота - название остановочного пункта
- ул. Западная - название улицы
- с. Смоленщина - название населенного пункта
- К - обозначение обязательного пункта

с.Смоленщина (п.Геологов) – г.Шелехов (Полюквинка) – с.Смоленщина (п.Геологов)
(наименование маршрута)
С УКАЗАНИЕМ ОПАСНЫХ УЧАСТКОВ ЛИНИЙНЫХ И ДОРОЖНЫХ СООРУЖЕНИЙ

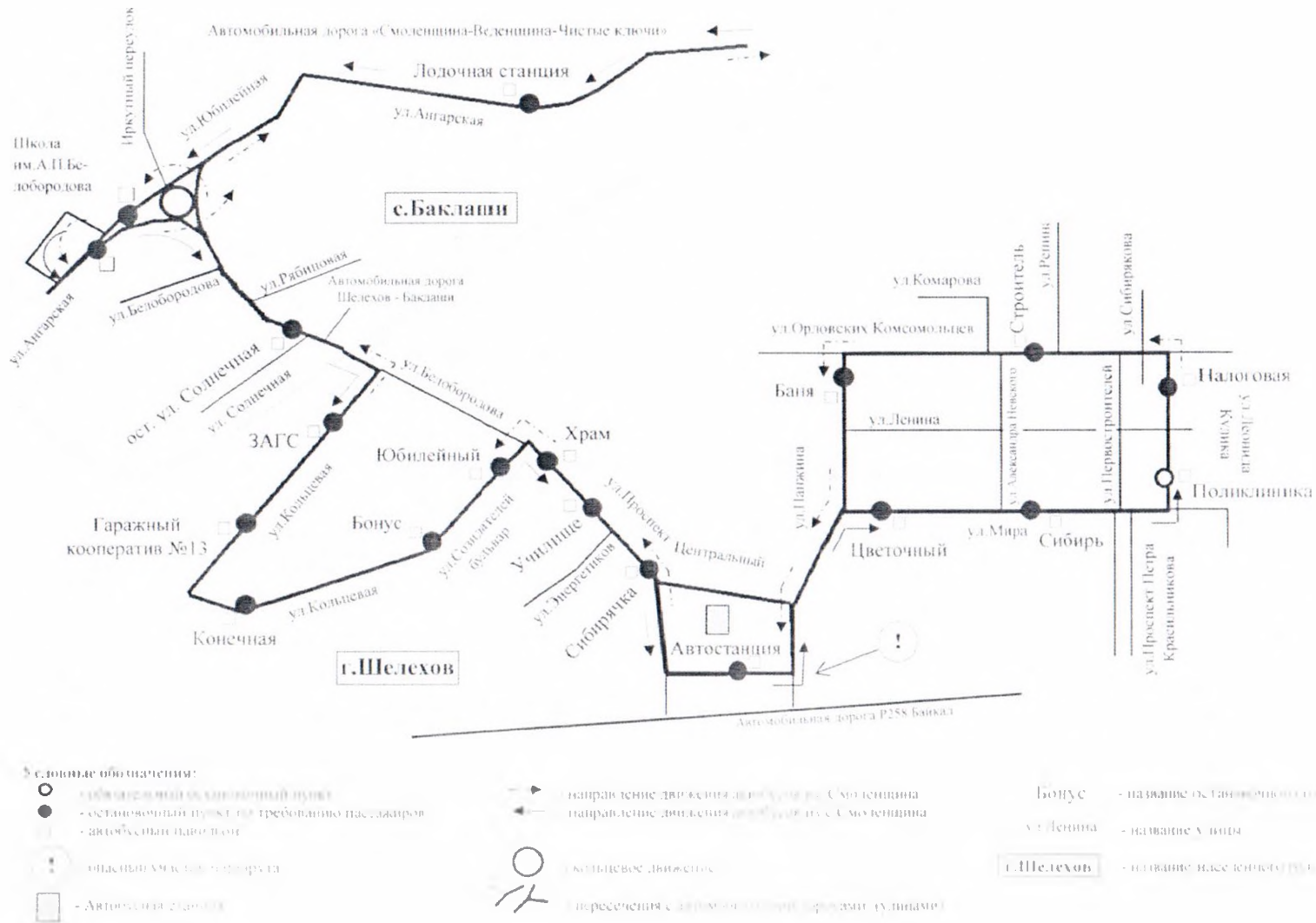
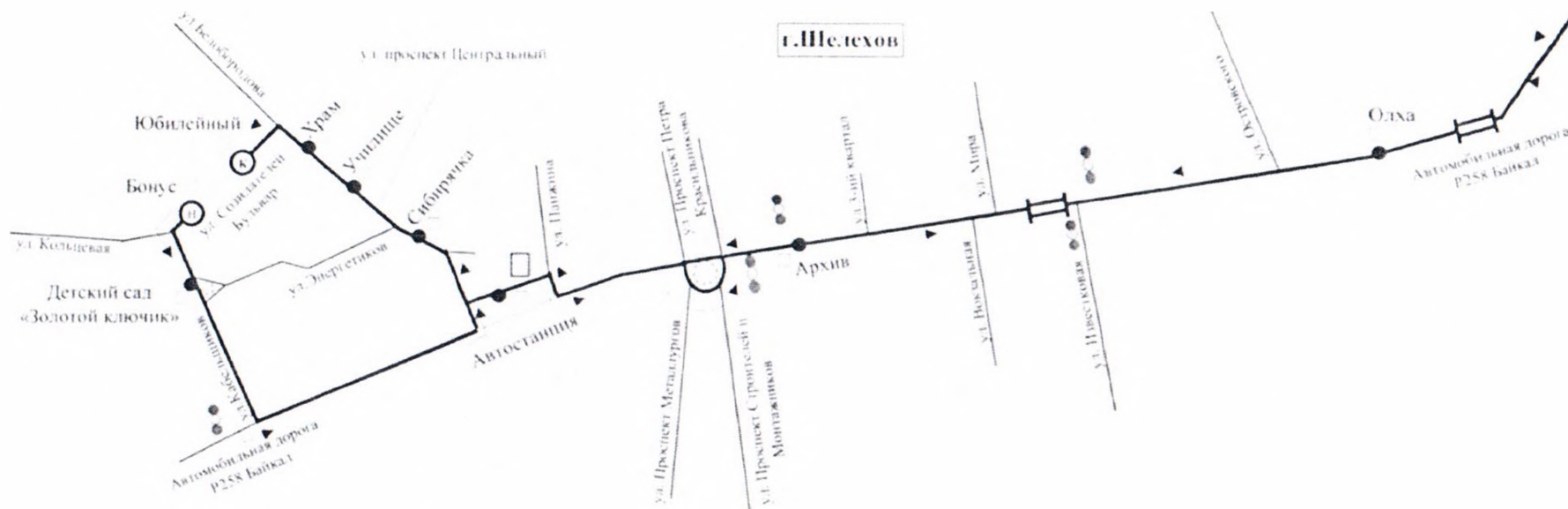


СХЕМА АВТОБУСНОГО МАРШРУТА № 329

г.Шелехов (Бонус) – г.Пркутск (Кам) – г.Шелехов (Робинзон)

базисное маршрута

с указанием особых участков и специальных дорожных сооружений



Условные обозначения:

- - конечный остановочный пункт
- - остановочный пункт по требованию пассажиров
- - автобусный маршрут
- - автобусная станция

- ← - направление движения автобусов от Шелехова
- - направление движения автобусов к Шелехову

- - кольцевое движение
- - одностороннее движение
- - одностороннее движение
- - одностороннее движение

- Бонус - остановочный пункт
- ул.Мира - остановочный пункт
- г.Шелехов - остановочный пункт
- ул.Ижевская - остановочный пункт

СХЕМА АВТОБУСНОГО МАРШРУТА № 329
г.Шелехов (Бонус) — г.Иркутск (Кая) — г.Шелехов (Оби-Тейница)
 с указанием местных участков линии и дорожных сооружений

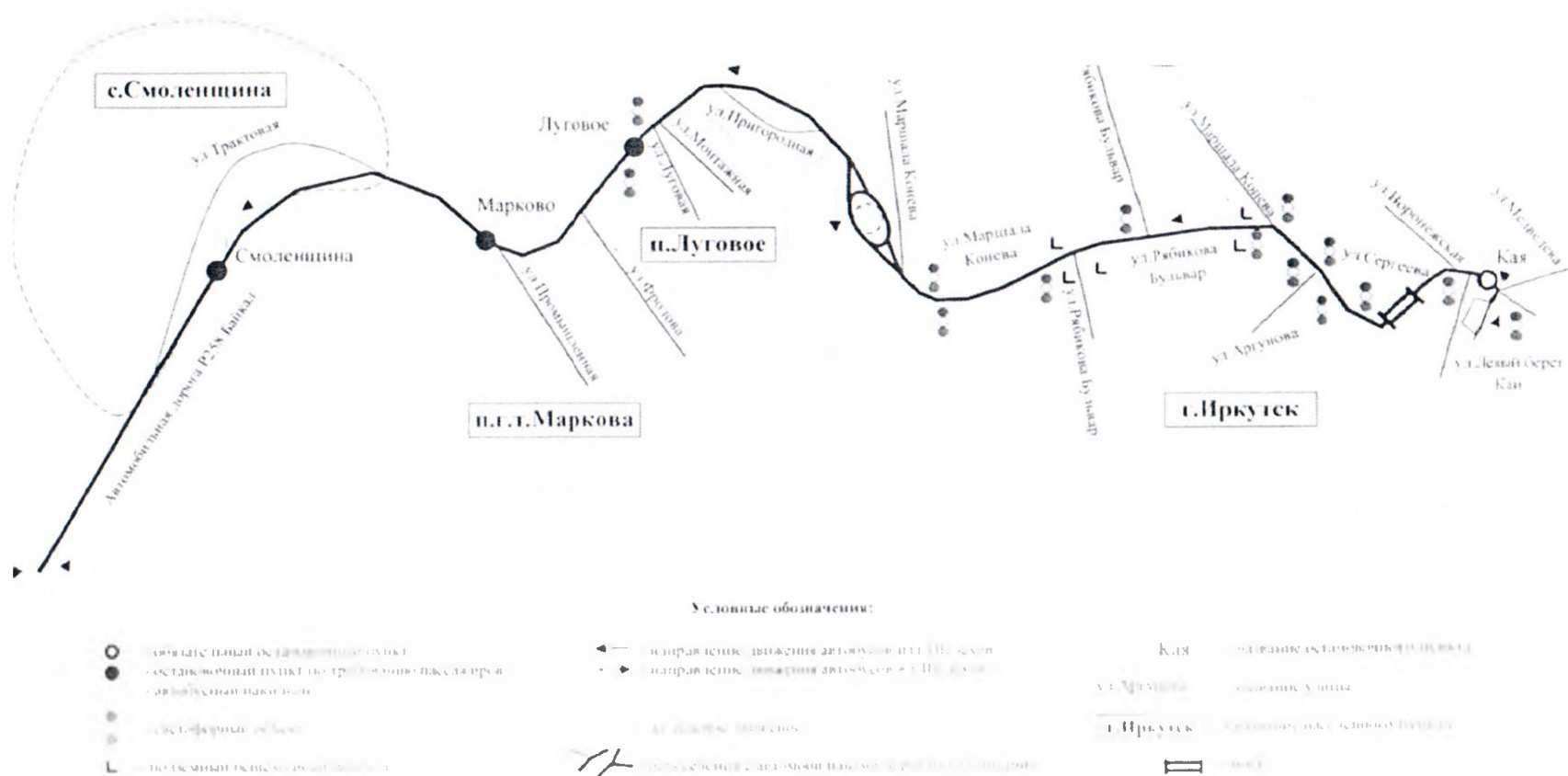
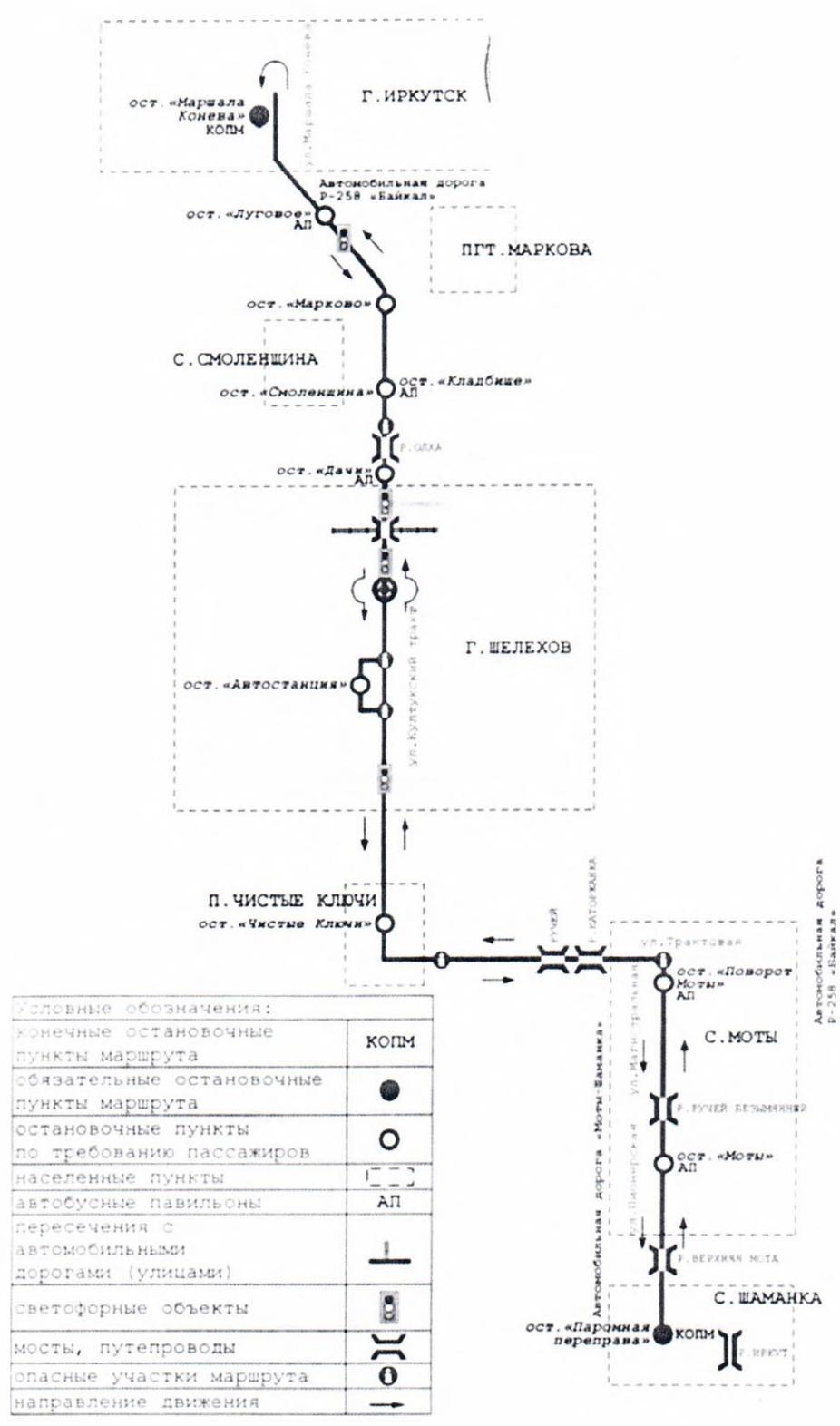


СХЕМА АВТОБУСНОГО МАРШРУТА № 332
 Шаманка (Паромная переправа) - г.Иркутск (Маршала Конева)
 УКАЗАНИЕМ ОПАСНЫХ УЧАСТКОВ ЛИНЕЙНЫХ И ДОРОЖНЫХ СООРУЖЕНИЙ



Условные обозначения:	
конечные остановочные пункты маршрута	КОПМ
обязательные остановочные пункты маршрута	●
остановочные пункты по требованию пассажиров	○
населенные пункты	[]
автобусные павильоны	АП
пересечения с автомобильными дорогами (улицами)	—
светофорные объекты	⬢
мосты, путепроводы	⌢
опасные участки маршрута	⊙
направление движения	→

СХЕМА АВТОБУСНОГО МАРШРУТА № 333
 г. Шелехов (ост. Бонус) - г. Иркутск (ост. Ц.Рынок) - г. Шелехов (ост. Бонус)
 С УКАЗАНИЕМ ОПАСНЫХ УЧАСТКОВ, ЛИНИЕЙНЫХ И ДОРОЖНЫХ СООРУЖЕНИЙ

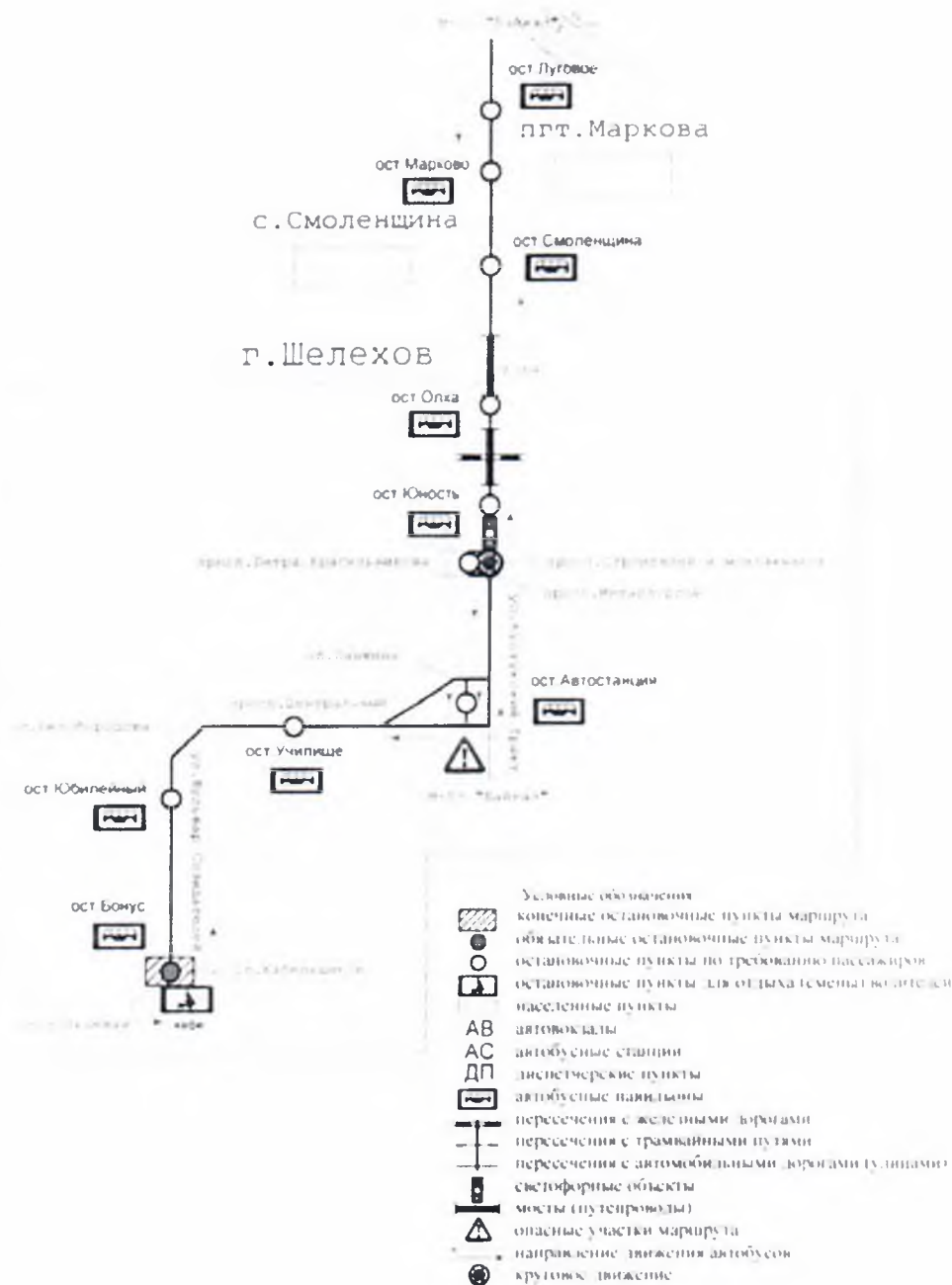


СХЕМА АВТОБУСНОГО МАРШРУТА № 334
 г. Шелехов (ост. Бонус) - г. Иркутск (ост. ул.Софьи Перовской) - г. Шелехов (ост. Бонус)
 С УКАЗАНИЕМ ОПАСНЫХ УЧАСТКОВ, ЛИНЕЙНЫХ И ДОРОЖНЫХ СООРУЖЕНИЙ

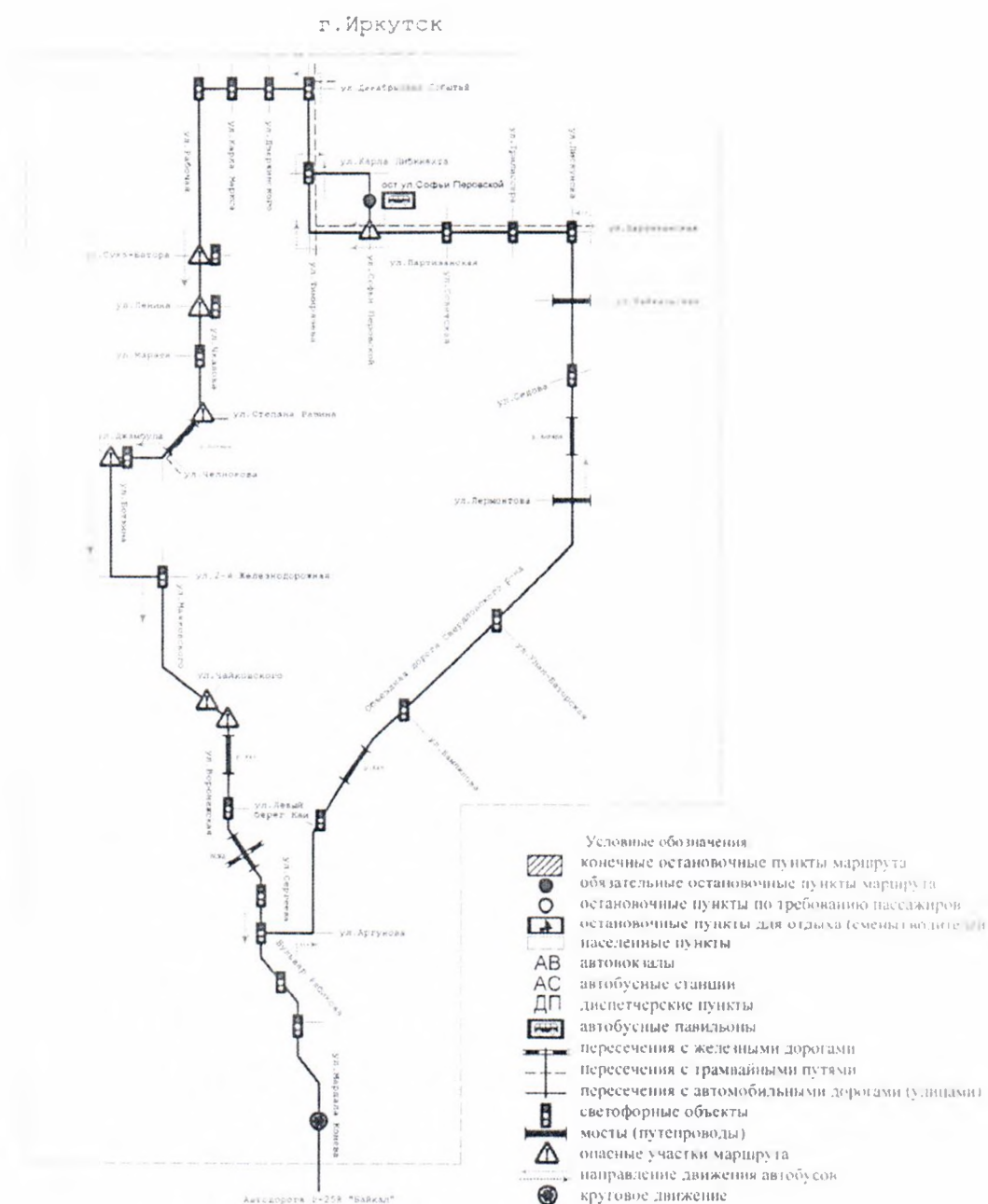


СХЕМА АВТОБУСНОГО МАРШРУТА № 334
 г. Шелехов (ост. Бонус) - г. Иркутск (ост. ул.Софьи Перовской) - г. Шелехов (ост. Бонус)
 С УКАЗАНИЕМ ОПАСНЫХ УЧАСТКОВ, ЛИНЕЙНЫХ И ДОРОЖНЫХ СООРУЖЕНИЙ

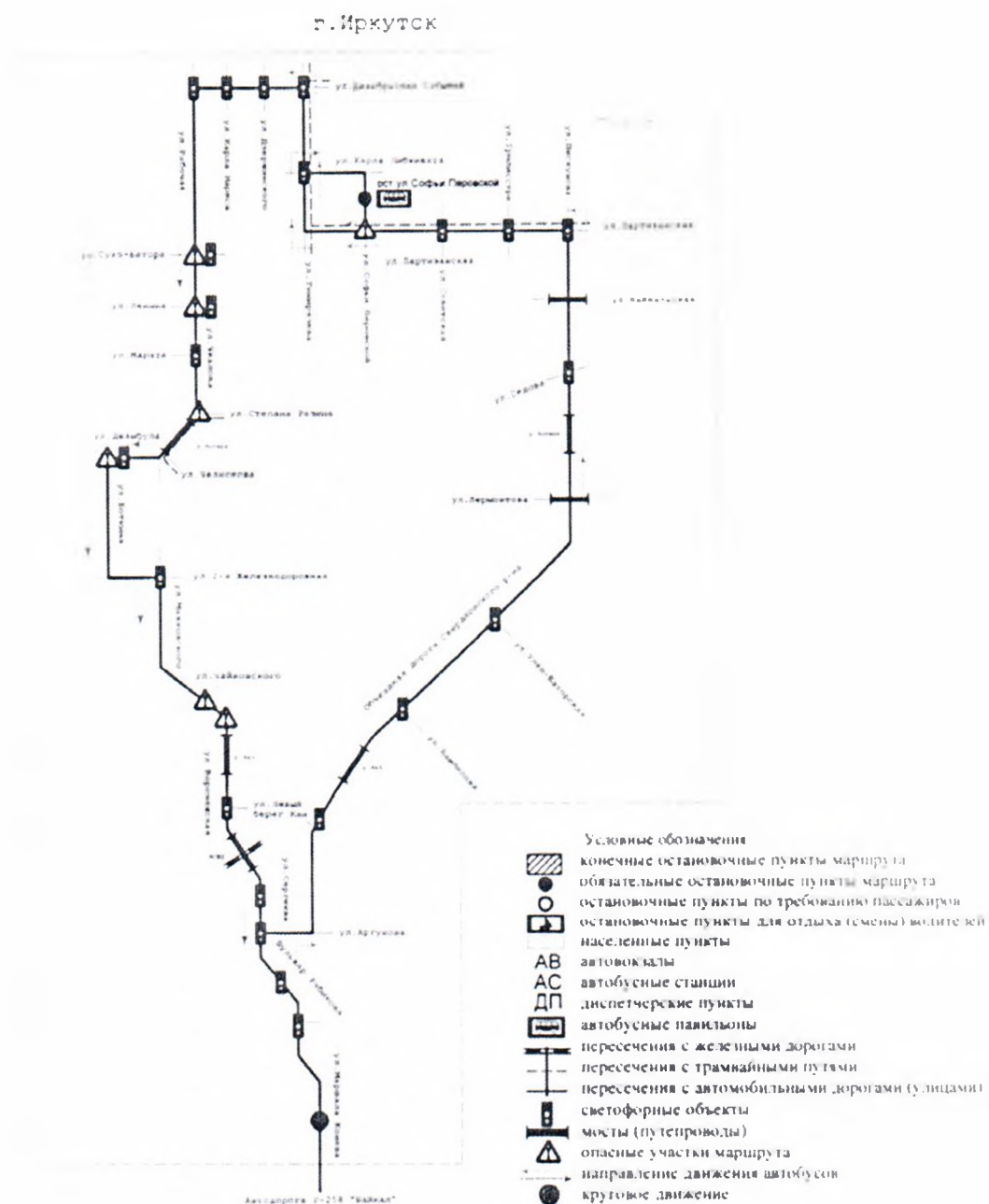


СХЕМА АВТОБУСНОГО МАРШРУТА № 372
«г. Ангарск (МЖК-219 квартал) – г. Иркутск (Ж.Д. Вокзал) – г. Ангарск (МЖК-219 квартал)»
(наименование маршрута)
С УКАЗАНИЕМ ОПАСНЫХ УЧАСТКОВ ЛИНЕЙНЫХ И ДОРОЖНЫХ СООРУЖЕНИЙ

«Утверждаю»
 Е.М. Шульгин
 (подпись) (Ф.И.О.)
 «01» сентября 2012г.

М.П.

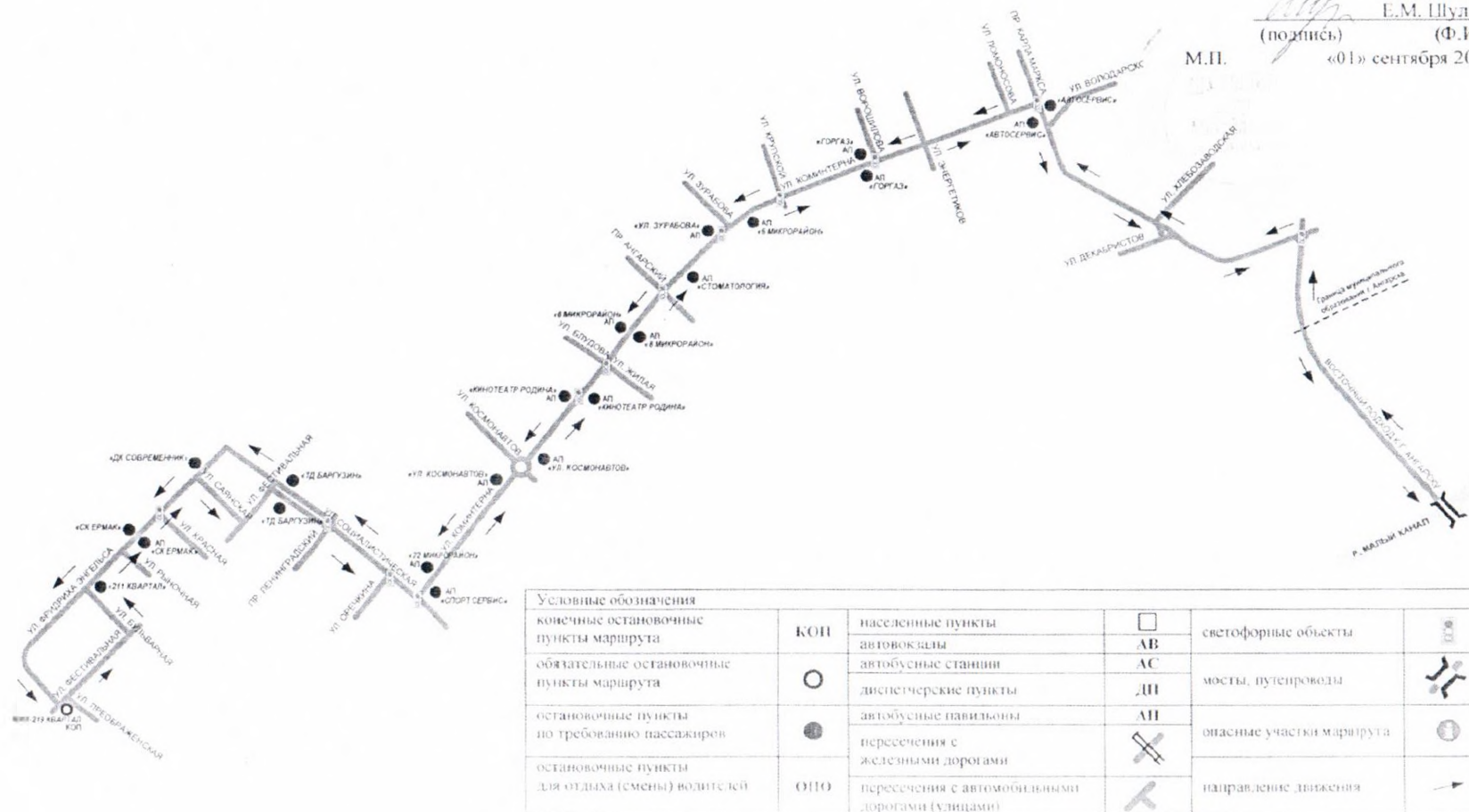
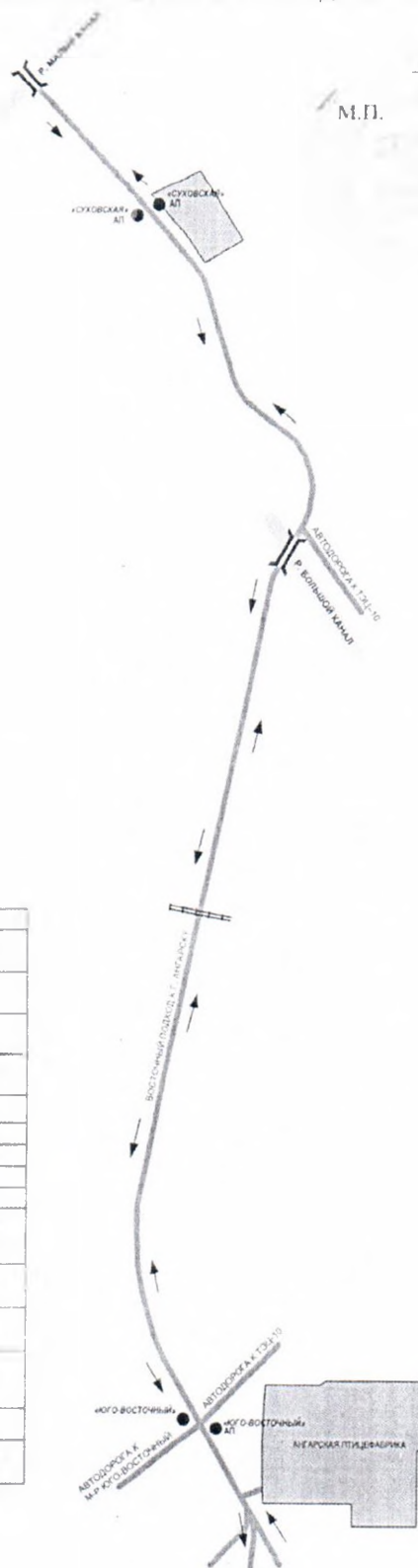


СХЕМА АВТОБУСНОГО МАРШРУТА № 372
«г. Ангарск (МЖК-219 квартал) – г. Иркутск (Ж.Д. Вокзал) – г. Ангарск (МЖК-219 квартал)»
 (наименование маршрута)
С УКАЗАНИЕМ ОПАСНЫХ УЧАСТКОВ ЛИНЕЙНЫХ И ДОРОЖНЫХ СООРУЖЕНИЙ

«Утверждаю»
 Е.М. Шудыгин
 (подпись) (Ф.И.О.)
 М.П. «01» сентября 2012г.

Условные обозначения	
конечные остановочные пункты маршрута	КОП
обязательные остановочные пункты маршрута	○
остановочные пункты по требованию пассажиров	●
остановочные пункты для отдыха (смены водителей)	ОПО
населенные пункты	□
автовокзалы	АВ
автобусные станции	АС
диспетчерские пункты	ДП
автобусные павильоны	АП
пересечения с железными дорогами	✕
пересечения с автомобильными дорогами (улицами)	⊥
светофорные объекты	⬢
мосты, путепроводы	⚡
опасные участки маршрута	Ⓢ
направление движения	→



«Утверждаю»
Е.М. Шульгин
(подпись) (Ф.И.О.)
«01» сентября 2012г.

Условные обозначения.	
конечные остановочные пункты маршрута	КОН
обязательные остановочные пункты маршрута	О
остановочные пункты по требованию пассажиров	●
остановочные пункты для отдыха (смены) водителей	ОНО
поселенные пункты	□
автовокзалы	АВ
автобусные станции	АС
дистанционные пункты	ДП
автобусные павильоны	АП
пересечения с железными дорогами	
пересечения с автомобильными дорогами (улицами)	
светофорные объекты	
мосты, путепроводы	
опасные участки маршрута	
направление движения	

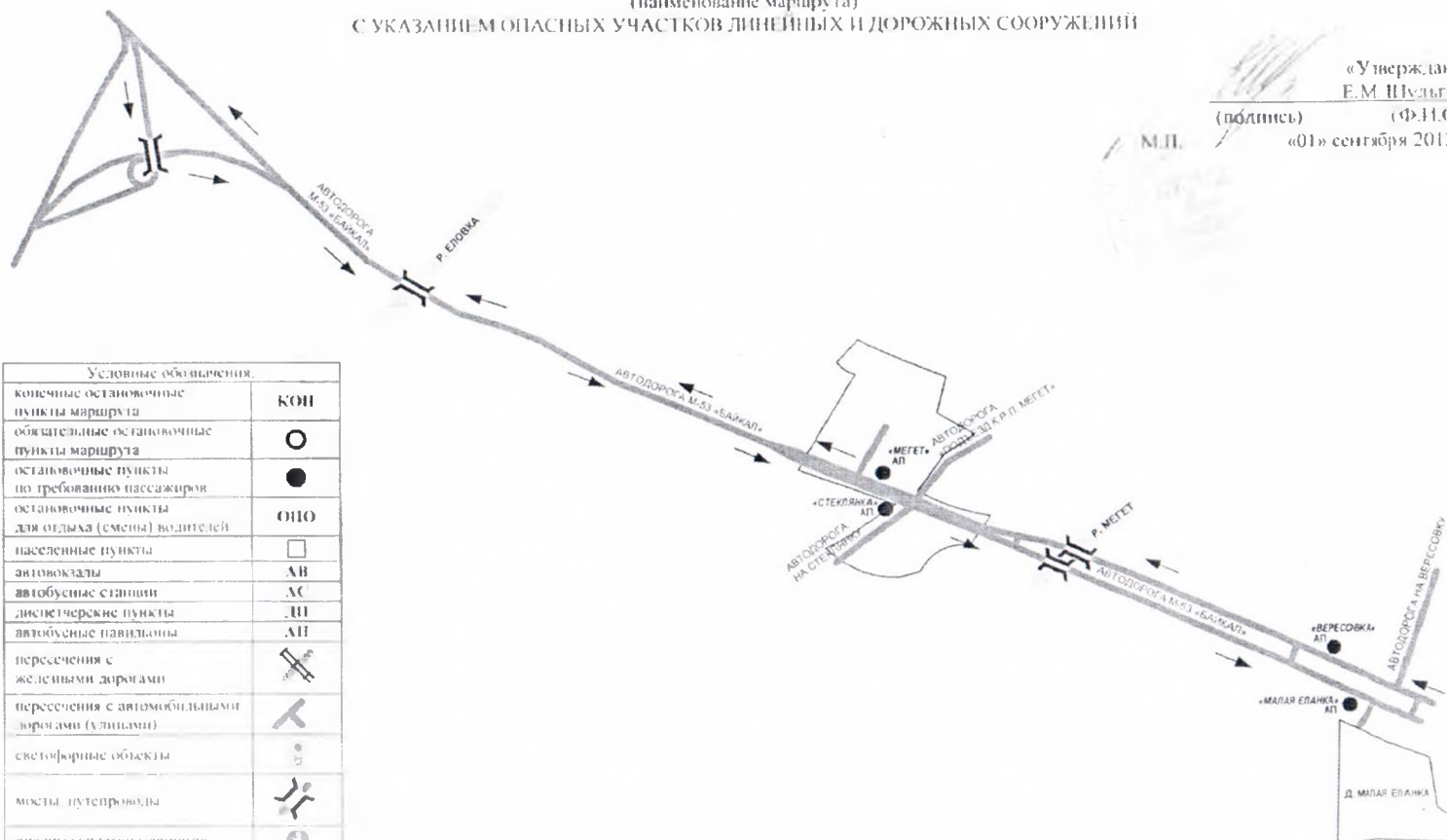
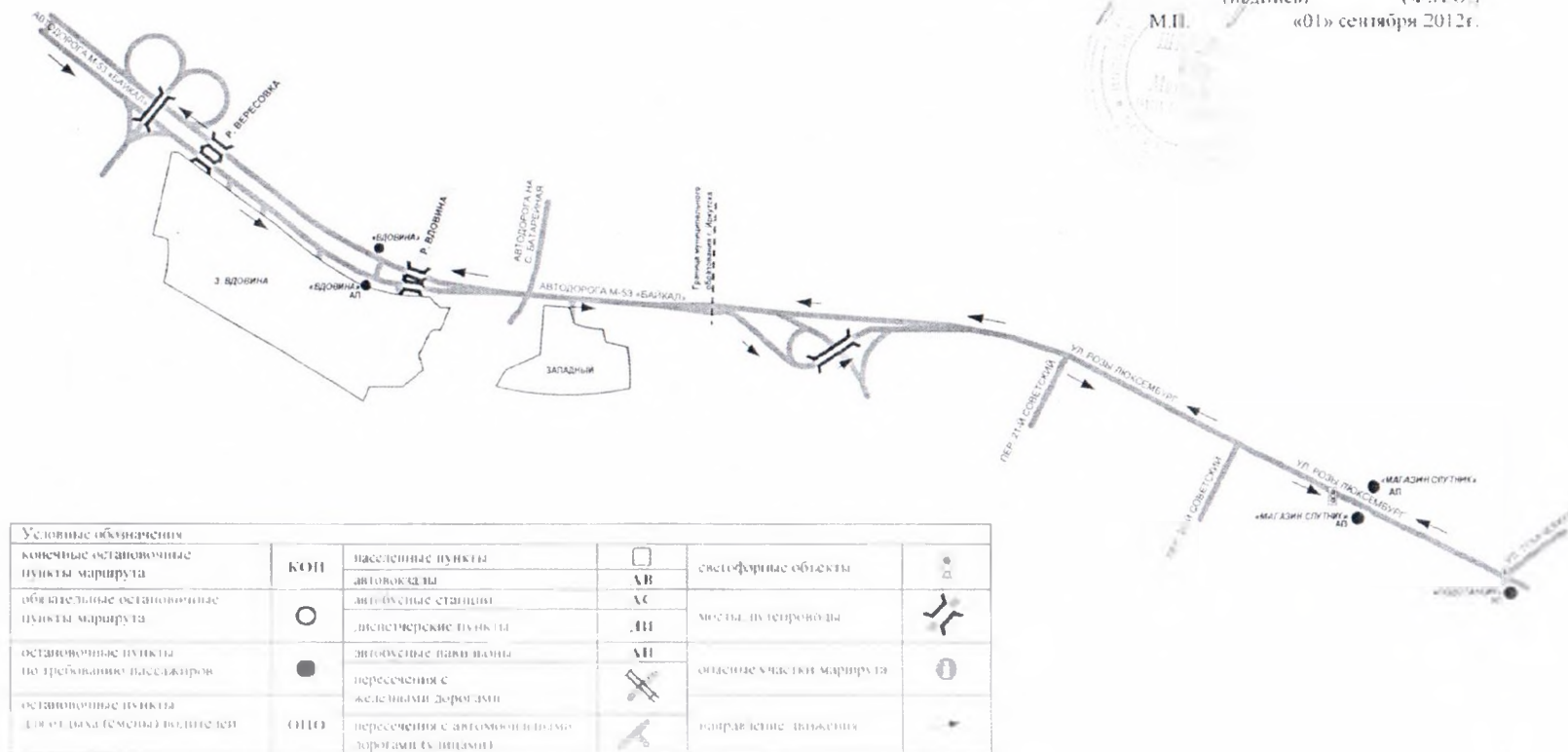






СХЕМА АВТОБУСНОГО МАРШРУТА № 372
«г. Ангарск (МЖК-219 квартал) – г. Иркутск (Ж.Д. Вокзал) – г. Ангарск (МЖК-219 квартал)»
(наименование маршрута)
С УКАЗАНИЕМ ОПАСНЫХ УЧАСТКОВ ЛИНЕЙНЫХ И ДОРОЖНЫХ СООРУЖЕНИЙ

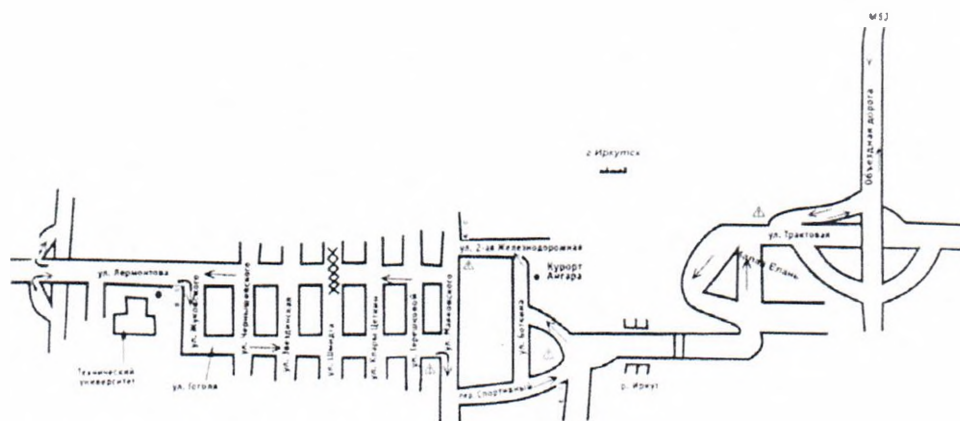
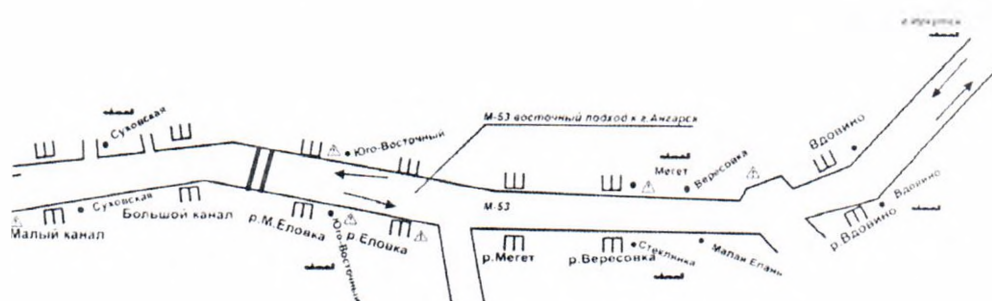
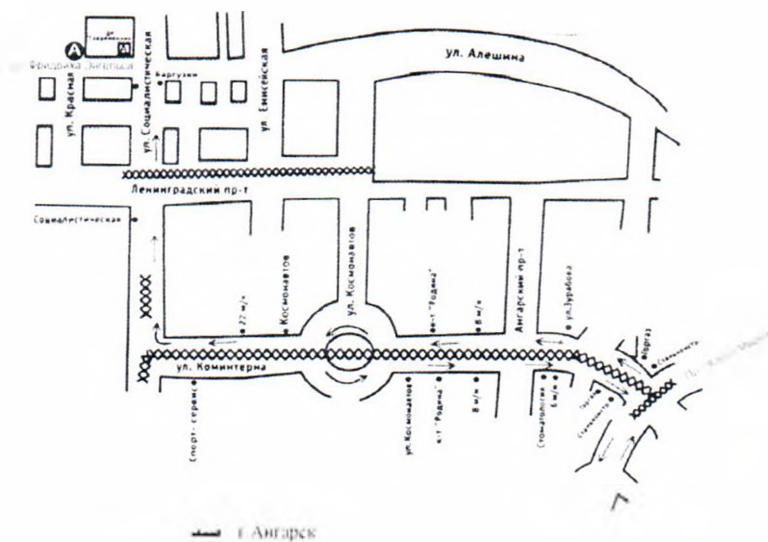
«Утверждаю»
Е.М. Шувалов
 (подпись) (Ф.И.О.)
 «01» сентября 2012г.



[illegible]

Условные обозначения	
конечные остановочные пункты маршрута	КОП
обязательные остановочные пункты маршрута	О
остановочные пункты по требованию пассажиров	●
остановочные пункты для отдыха (смены) водителей	ОНО
населенные пункты	□
автомобильные	АВ
автомобильные станции	А
двухколесные пункты	П
автомобильные павильоны	АН
пересечения с железными дорогами	
пересечения с автомобильными дорогами (улицами)	
светофорные объекты	
мосты, путепроводы	
опасные участки маршрута	О
направление движения	▼

г. Ангарск ДК "Современник" - г. Иркутск "Технический университет" - г. Ангарск ДК "Современник"



Условные обозначения

- конечные остановочные пункты маршрута
- остановочные пункты по требованию пассажиров
- остановочные пункты для отдыха (смены) водителей
- населенные пункты
- пересечения с железными дорогами
- светофорные объекты
- мосты (путепроводы)
- опасные участки маршрута
- направление движения автобусов
- железные дороги
- обязательные остановочные пункты

СХЕМА АВТОБУСНОГО МАРШРУТА № 377
г. Ангарск (ост. 219-й квартал) – г. Иркутск (ост. Ц. Рынок) – г. Ангарск (ост. 219-й квартал)
(наименование маршрута)
С УКАЗАНИЕМ ОПАСНЫХ УЧАСТКОВ ЛИНЕЙНЫХ И ДОРОЖНЫХ СООРУЖЕНИЙ

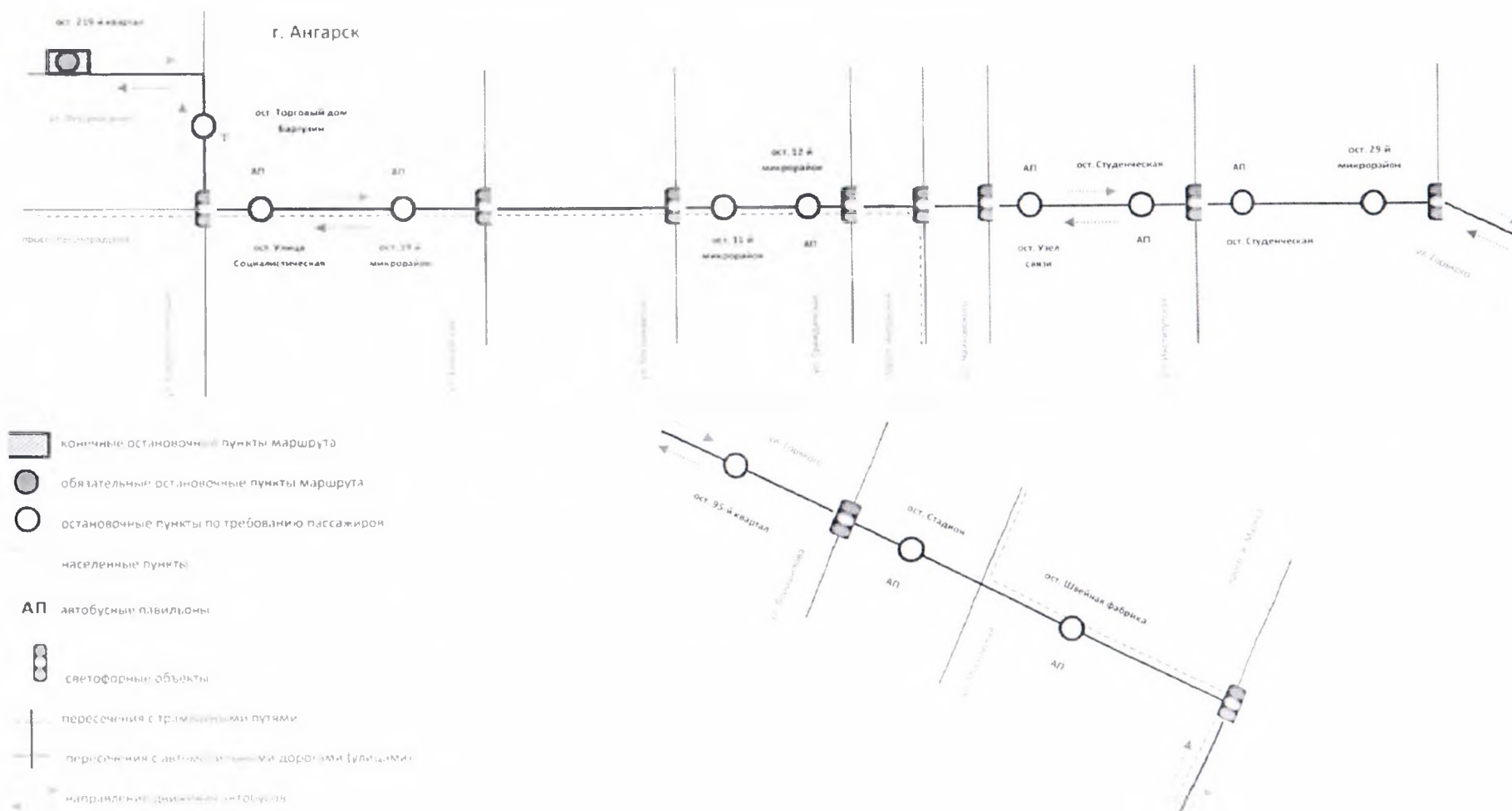
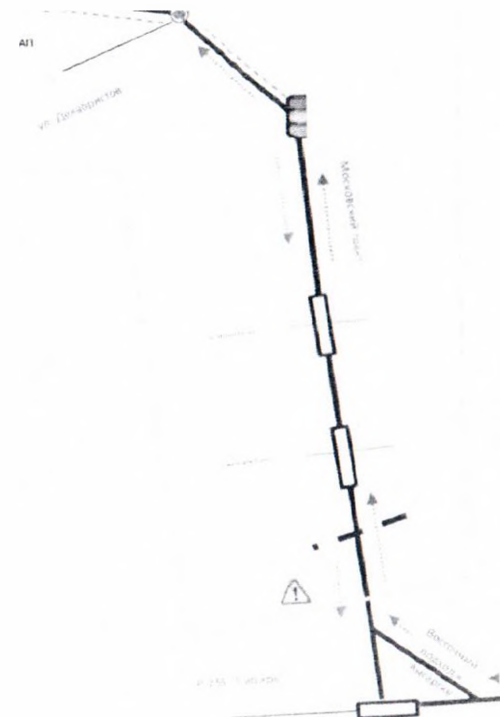
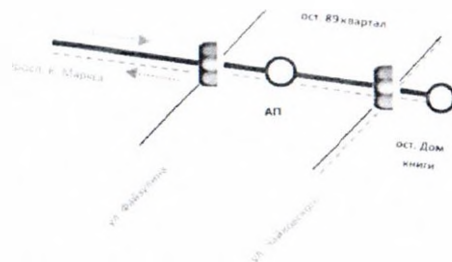





СХЕМА АВТОБУСНОГО МАРШРУТА № 377

г. Ангарск (ост. 219-й квартал) – г. Иркутск (ост. Ц. Рынок) – г. Ангарск (ост. 219-й квартал)

(наименование маршрута)

С УКАЗАНИЕМ ОПАСНЫХ УЧАСТКОВ ЛИНЕЙНЫХ И ДОРОЖНЫХ СООРУЖЕНИЙ



-  окончные остановочные пункты маршрута
-  обязательные остановочные пункты маршрута
-  остановочные пункты по требованию пассажиров

населенные пункты

АП автобусные павильоны

 светофорные объекты

мости (путепроводы:)

пересечении с трезвильными путями

- пересечения с автомобильными дорогами (улицами)

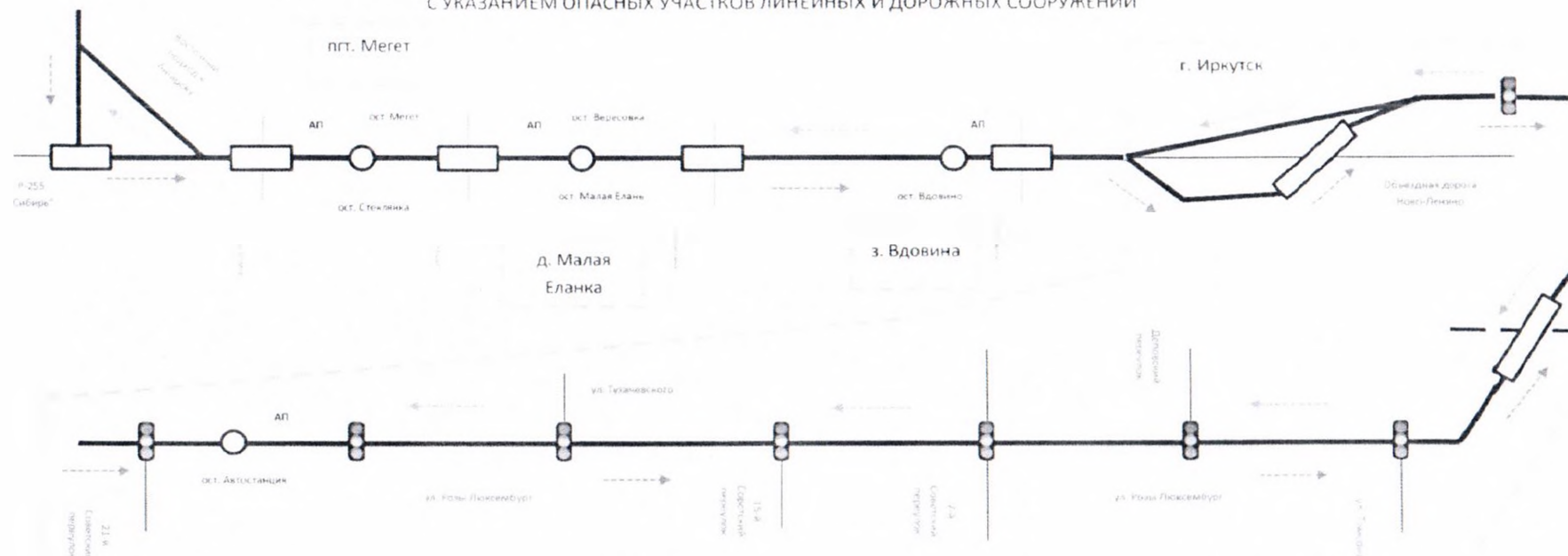
пересечения с другими дорогами

 Özellikle çocukların erişiminden uzak tutulmalıdır.

† 11, 12, 13, 14, 15, 16, 17, 18, 19, 20, 21, 22, 23, 24, 25, 26, 27, 28, 29, 30, 31, 32, 33, 34, 35, 36, 37, 38, 39, 40, 41, 42, 43, 44, 45, 46, 47, 48, 49, 50, 51, 52, 53, 54, 55, 56, 57, 58, 59, 60, 61, 62, 63, 64, 65, 66, 67, 68, 69, 70, 71, 72, 73, 74, 75, 76, 77, 78, 79, 80, 81, 82, 83, 84, 85, 86, 87, 88, 89, 90, 91, 92, 93, 94, 95, 96, 97, 98, 99, 100, 101, 102, 103, 104, 105, 106, 107, 108, 109, 110, 111, 112, 113, 114, 115, 116, 117, 118, 119, 120, 121, 122, 123, 124, 125, 126, 127, 128, 129, 130, 131, 132, 133, 134, 135, 136, 137, 138, 139, 140, 141, 142, 143, 144, 145, 146, 147, 148, 149, 150, 151, 152, 153, 154, 155, 156, 157, 158, 159, 160, 161, 162, 163, 164, 165, 166, 167, 168, 169, 170, 171, 172, 173, 174, 175, 176, 177, 178, 179, 180, 181, 182, 183, 184, 185, 186, 187, 188, 189, 190, 191, 192, 193, 194, 195, 196, 197, 198, 199, 200, 201, 202, 203, 204, 205, 206, 207, 208, 209, 210, 211, 212, 213, 214, 215, 216, 217, 218, 219, 220, 221, 222, 223, 224, 225, 226, 227, 228, 229, 230, 231, 232, 233, 234, 235, 236, 237, 238, 239, 240, 241, 242, 243, 244, 245, 246, 247, 248, 249, 250, 251, 252, 253, 254, 255, 256, 257, 258, 259, 260, 261, 262, 263, 264, 265, 266, 267, 268, 269, 270, 271, 272, 273, 274, 275, 276, 277, 278, 279, 280, 281, 282, 283, 284, 285, 286, 287, 288, 289, 290, 291, 292, 293, 294, 295, 296, 297, 298, 299, 300, 301, 302, 303, 304, 305, 306, 307, 308, 309, 310, 311, 312, 313, 314, 315, 316, 317, 318, 319, 320, 321, 322, 323, 324, 325, 326, 327, 328, 329, 330, 331, 332, 333, 334, 335, 336, 337, 338, 339, 340, 341, 342, 343, 344, 345, 346, 347, 348, 349, 350, 351, 352, 353, 354, 355, 356, 357, 358, 359, 360, 361, 362, 363, 364, 365, 366, 367, 368, 369, 370, 371, 372, 373, 374, 375, 376, 377, 378, 379, 380, 381, 382, 383, 384, 385, 386, 387, 388, 389, 390, 391, 392, 393, 394, 395, 396, 397, 398, 399, 400, 401, 402, 403, 404, 405, 406, 407, 408, 409, 410, 411, 412, 413, 414, 415, 416, 417, 418, 419, 420, 421, 422, 423, 424, 425, 426, 427, 428, 429, 430, 431, 432, 433, 434, 435, 436, 437, 438, 439, 440, 441, 442, 443, 444, 445, 446, 447, 448, 449, 450, 451, 452, 453, 454, 455, 456, 457, 458, 459, 460, 461, 462, 463, 464, 465, 466, 467, 468, 469, 470, 471, 472, 473, 474, 475, 476, 477, 478, 479, 480, 481, 482, 483, 484, 485, 486, 487, 488, 489, 490, 491, 492, 493, 494, 495, 496, 497, 498, 499, 500, 501, 502, 503, 504, 505, 506, 507, 508, 509, 510, 511, 512, 513, 514, 515, 516, 517, 518, 519, 520, 521, 522, 523, 524, 525, 526, 527, 528, 529, 530, 531, 532, 533, 534, 535, 536, 537, 538, 539, 540, 541, 542, 543, 544, 545, 546, 547, 548, 549, 550, 551, 552, 553, 554, 555, 556, 557, 558, 559, 560, 561, 562, 563, 564, 565, 566, 567, 568, 569, 570, 571, 572, 573, 574, 575, 576, 577, 578, 579, 580, 581, 582, 583, 584, 585, 586, 587, 588, 589, 590, 591, 592, 593, 594, 595, 596, 597, 598, 599, 600, 601, 602, 603, 604, 605, 606, 607, 608, 609, 610, 611, 612, 613, 614, 615, 616, 617, 618, 619, 620, 621, 622, 623, 624, 625, 626, 627, 628, 629, 630, 631, 632, 633, 634, 635, 636, 637, 638, 639, 640, 641, 642, 643, 644, 645, 646, 647, 648, 649, 650, 651, 652, 653, 654, 655, 656, 657, 658, 659, 660, 661, 662, 663, 664, 665, 666, 667, 668, 669, 670, 671, 672, 673, 674, 675, 676, 677, 678, 679, 680, 681, 682, 683, 684, 685, 686, 687, 688, 689, 690, 691, 692, 693, 694, 695, 696, 697, 698, 699, 700, 701, 702, 703, 704, 705, 706, 707, 708, 709, 710, 711, 712, 713, 714, 715, 716, 717, 718, 719, 720, 721, 722, 723, 724, 725, 726, 727, 728, 729, 730, 731, 732, 733, 734, 735, 736, 737, 738, 739, 740, 741, 742, 743, 744, 745, 746, 747, 748, 749, 750, 751, 752, 753, 754, 755, 756, 757, 758, 759, 760, 761, 762, 763, 764, 765, 766, 767, 768, 769, 770, 771, 772, 773, 774, 775, 776, 777, 778, 779, 780, 781, 782, 783, 784, 785, 786, 787, 788, 789, 790, 791, 792, 793, 794, 795, 796, 797, 798, 799, 800, 801, 802, 803, 804, 805, 806, 807, 808, 809, 810, 811, 812, 813, 814, 815, 816, 817, 818, 819, 820, 821, 822, 823, 824, 825, 826, 827, 828, 829, 830, 831, 832, 833, 834, 835, 836, 837, 838, 839, 840, 841, 842, 843, 844, 845, 846, 8

[Back to top](#)

СХЕМА АВТОБУСНОГО МАРШРУТА № 377
г. Ангарск (ост. 219-й квартал) – г. Иркутск (ост. Ц. Рынок) – г. Ангарск (ост. 219-й квартал)
(наименование маршрута)
С УКАЗАНИЕМ ОПАСНЫХ УЧАСТКОВ ЛИНЕЙНЫХ И ДОРОЖНЫХ СООРУЖЕНИЙ











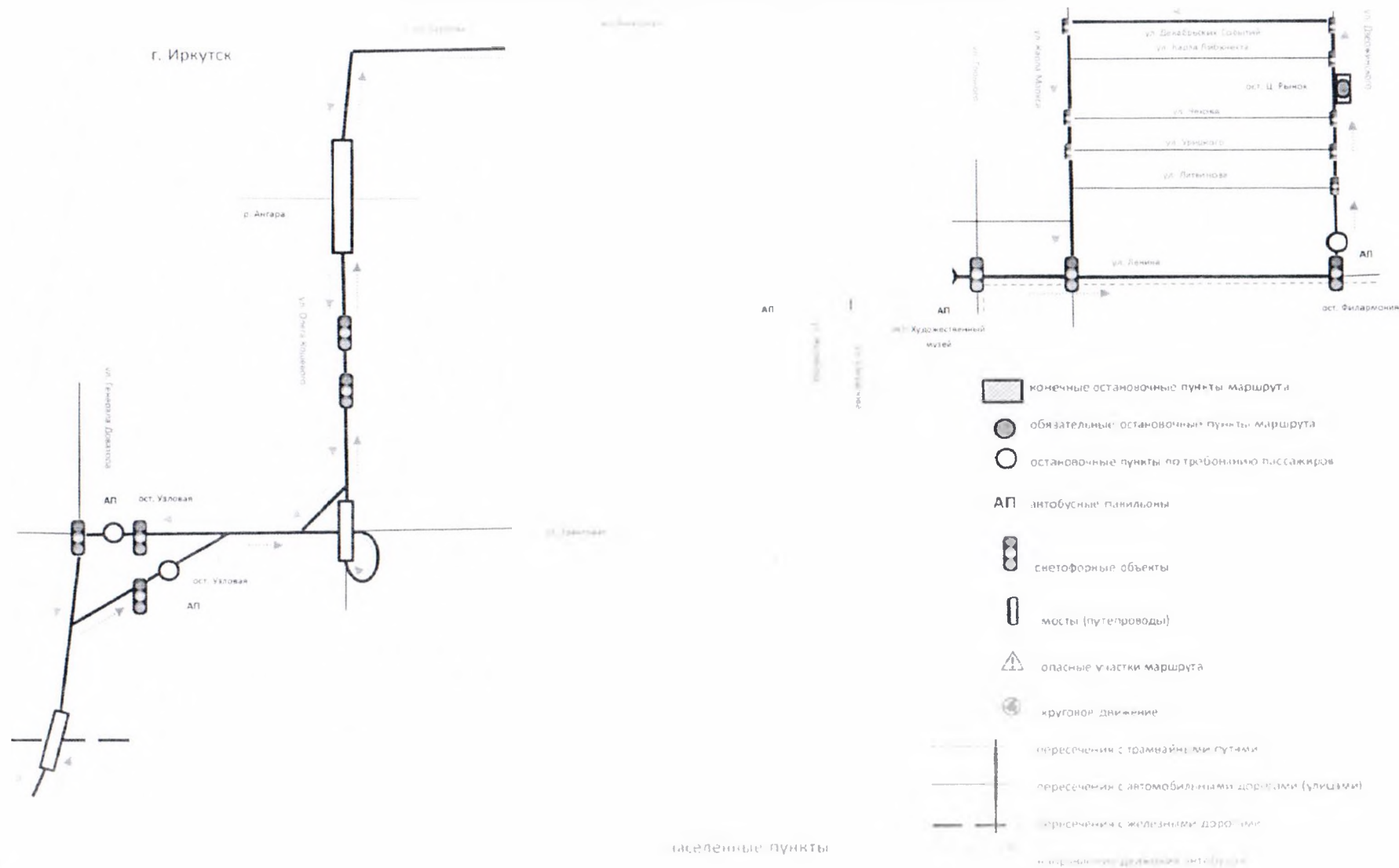
-  остановочные пункты по требованию пассажиров
-  автобусные павильоны
-  мосты (путепроводы)
-  пересечения с автомобильными дорогами (улицами)
-  пересечения с железными дорогами
-  направление движения автобуса
-  изъятые пункты
-  светофоры

СХЕМА АВТОБУСНОГО МАРШРУТА № 377
г. Ангарск (ост. 219-й квартал) – г. Иркутск (ост. Ц. Рынок) – г. Ангарск (ост. 219-й квартал)
(наименование маршрута)
С УКАЗАНИЕМ ОПАСНЫХ УЧАСТКОВ ЛИНЕЙНЫХ И ДОРОЖНЫХ СООРУЖЕНИЙ





г. Ангарск



СХЕМА АВТОБУСНОГО МАРШРУТА № 402

п. Плишкино (ост. Плишкино) – г. Иркутск (ост. ул.Софьи Перовской) – п. Плишкино (ост. Плишкино)
с указанием опасных участков, линейных и дорожных сооружений

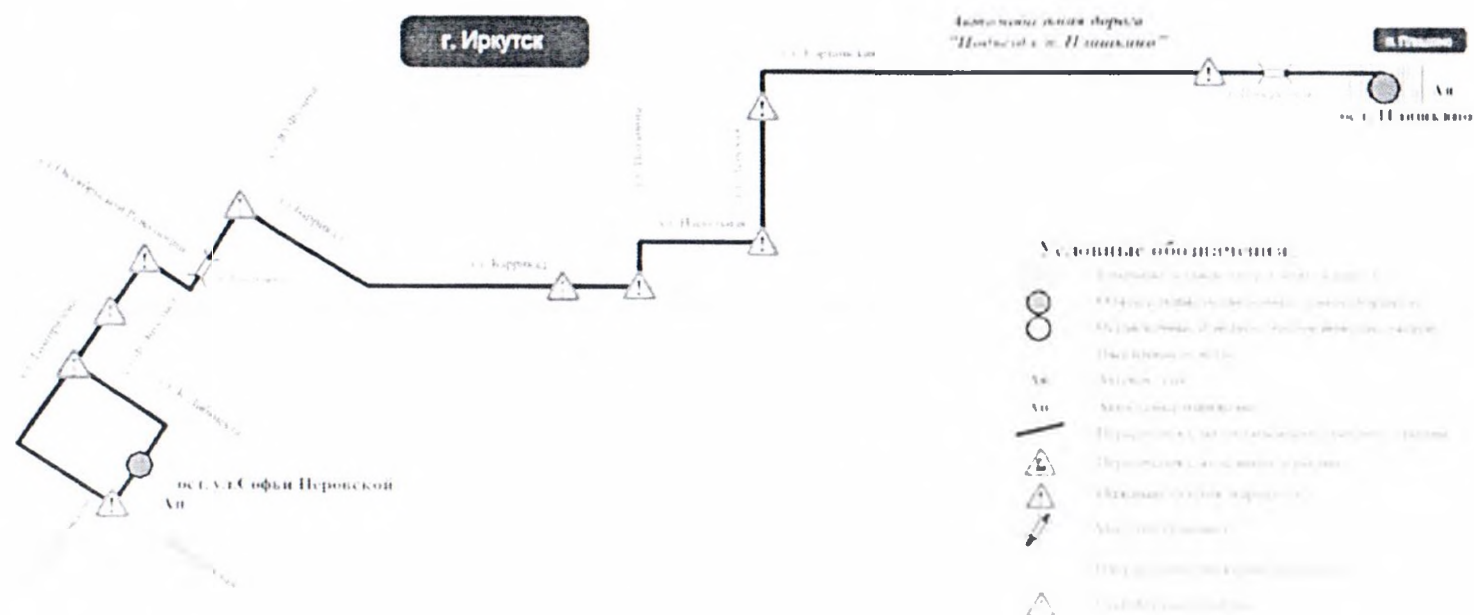


СХЕМА АВТОБУСНОГО МАРШРУТА № 403
с.Максимовщина (ост. Советская) - г.Иркутск (ост. Узловая) - с.Максимовщина (ост. Советская)
С УКАЗАНИЕМ ОПАСНЫХ УЧАСТКОВ, ЛИНИЕЙНЫХ И ДОРОЖНЫХ СООРУЖЕНИЙ

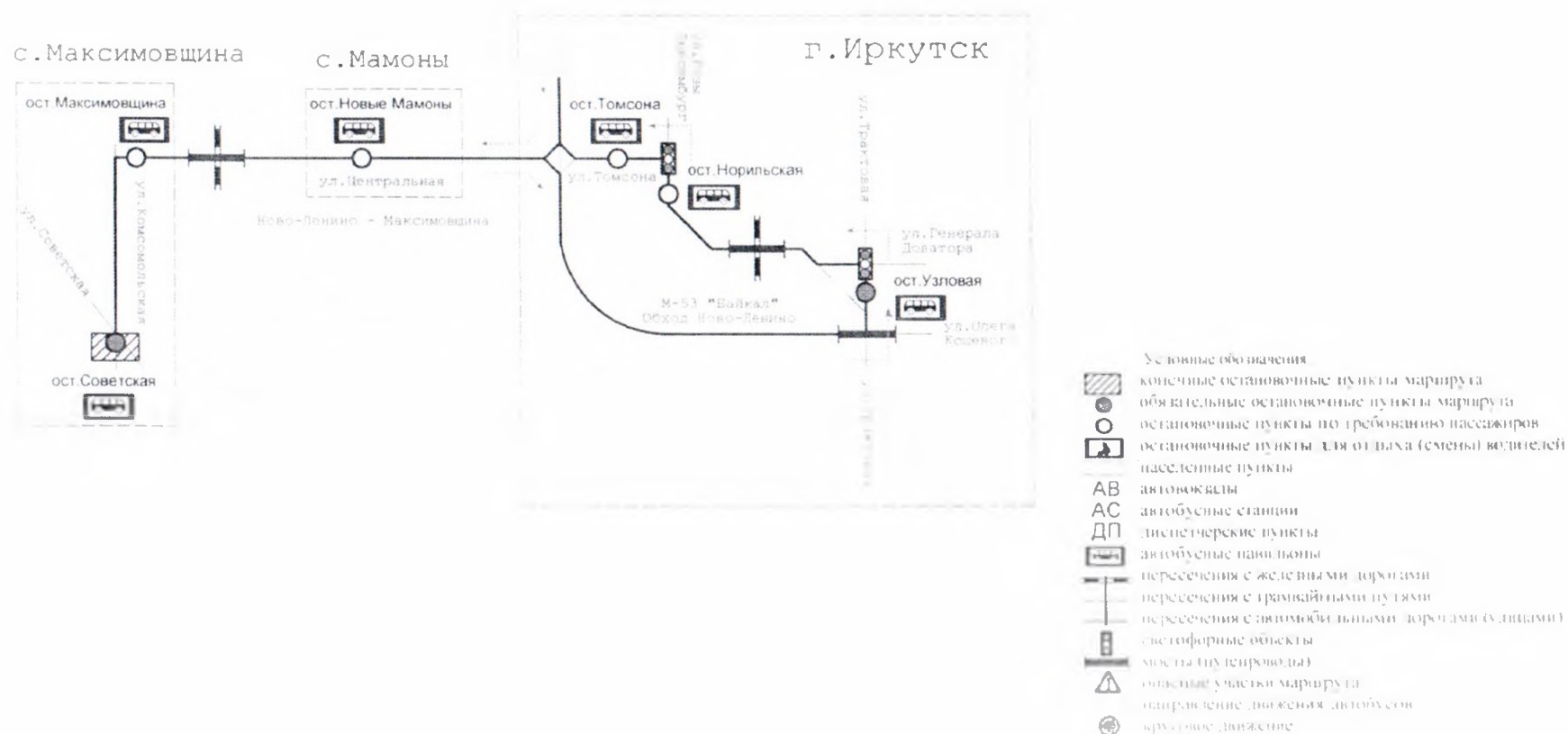


СХЕМА АВТОБУСНОГО МАРШРУТА № 446
мкр. Луговое (Ж/к Луговое) - г. Иркутск (Аэропорт) - мкр. Луговое (Ж/к Луговое)
С УКАЗАНИЕМ ОПАСНЫХ УЧАСТКОВ, ЛИНЕЙНЫХ И ДОРОЖНЫХ СООРУЖЕНИЙ

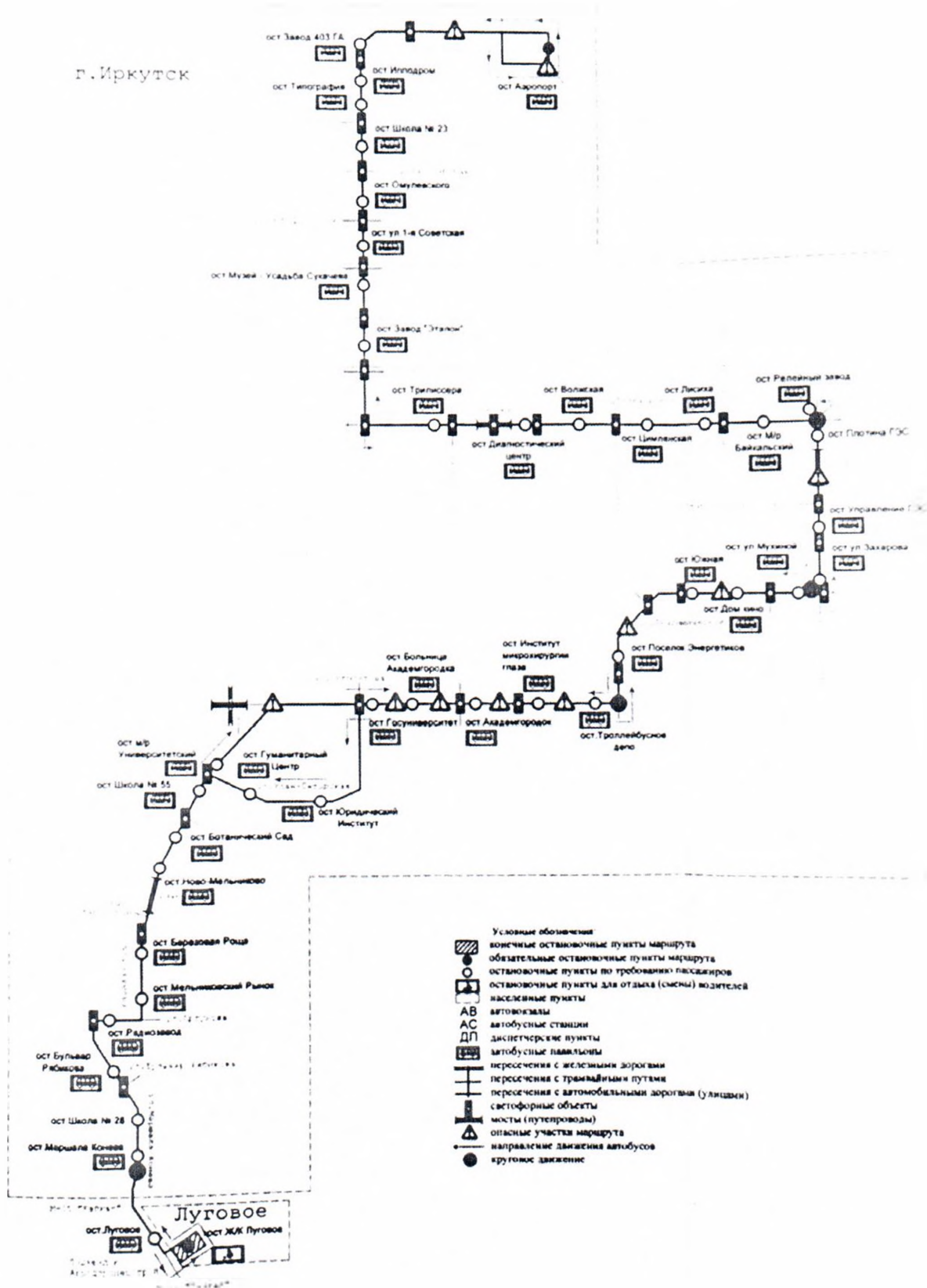


Схема межмуниципального маршрута регулярных перевозок по регулируемым тарифам движения транспортных средств в Иркутской области

№ 407 «с. Мамоны мкр. Западный (ост. магазин «Хороший») – г. Иркутск (ост. Узловая)»

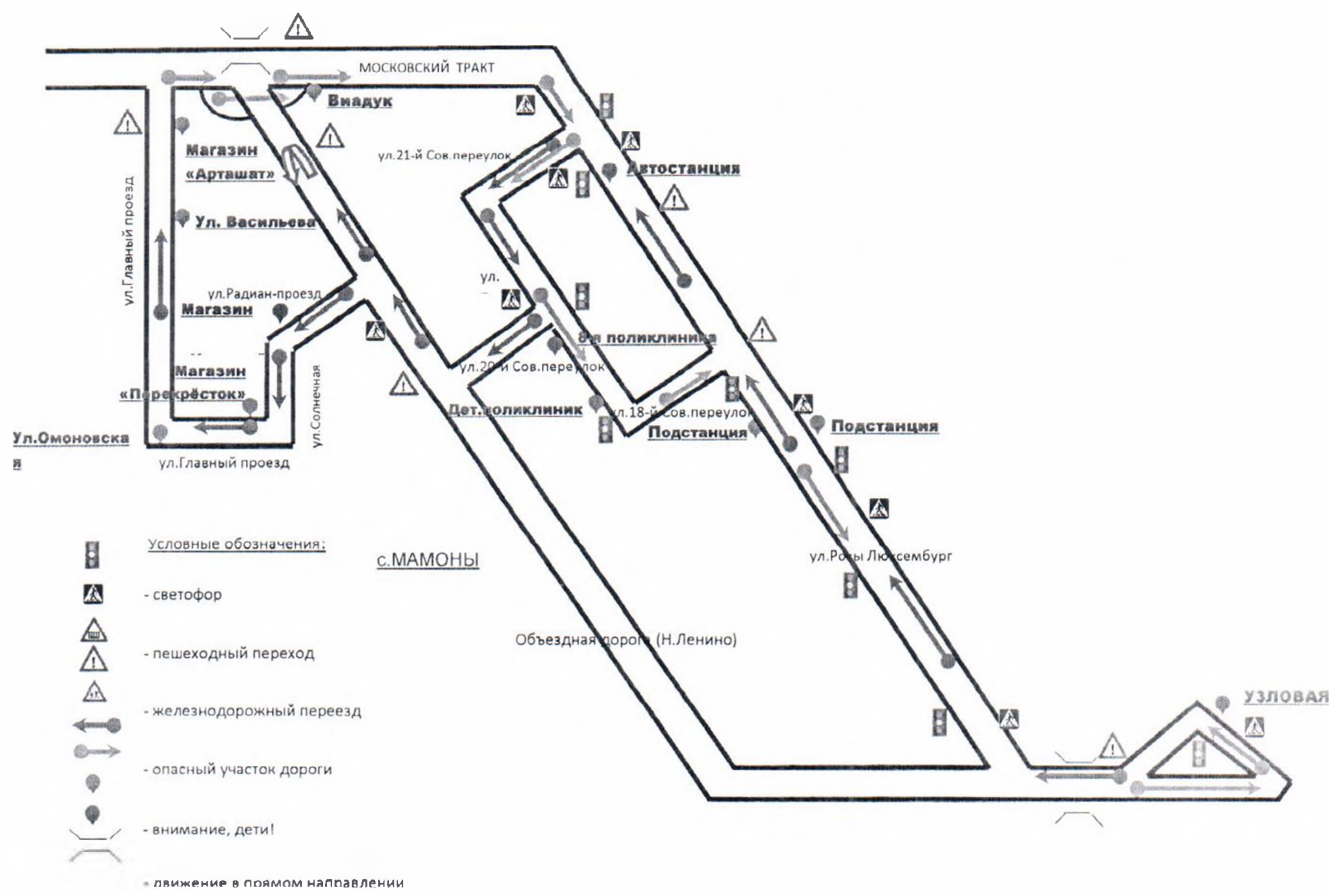


СХЕМА АВТОБУСНОГО МАРШРУТА № 1/Л
пгт. Маркова (Геронтологический центр) – г. Иркутск (Сквер им. Кирова) –
пгт. Маркова (Геронтологический центр)
(наименование маршрута)
С УКАЗАНИЕМ ОПАСНЫХ УЧАСТКОВ ЛИНЕЙНЫХ И ДОРОЖНЫХ СООРУЖЕНИЙ

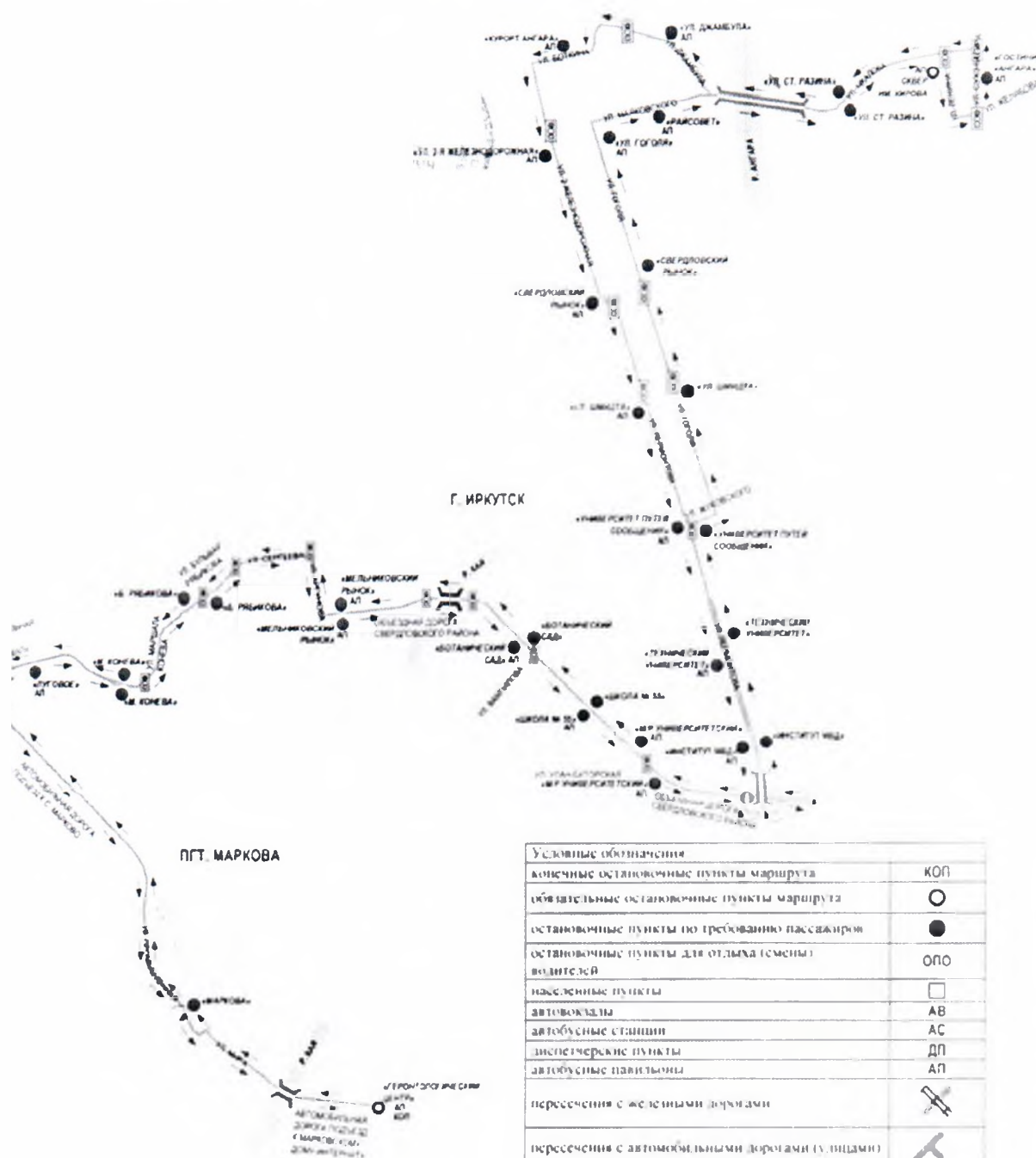


СХЕМА АВТОБУСНОГО МАРШРУТА № 409
"г. Иркутск (ост. ул.Софьи Перовской) - д. Бургаз (ост. Бургаз)"
С УКАЗАНИЕМ ОПАСНЫХ УЧАСТКОВ, ЛИНЕЙНЫХ И ДОРОЖНЫХ СООРУЖЕНИЙ

Лист 3.1

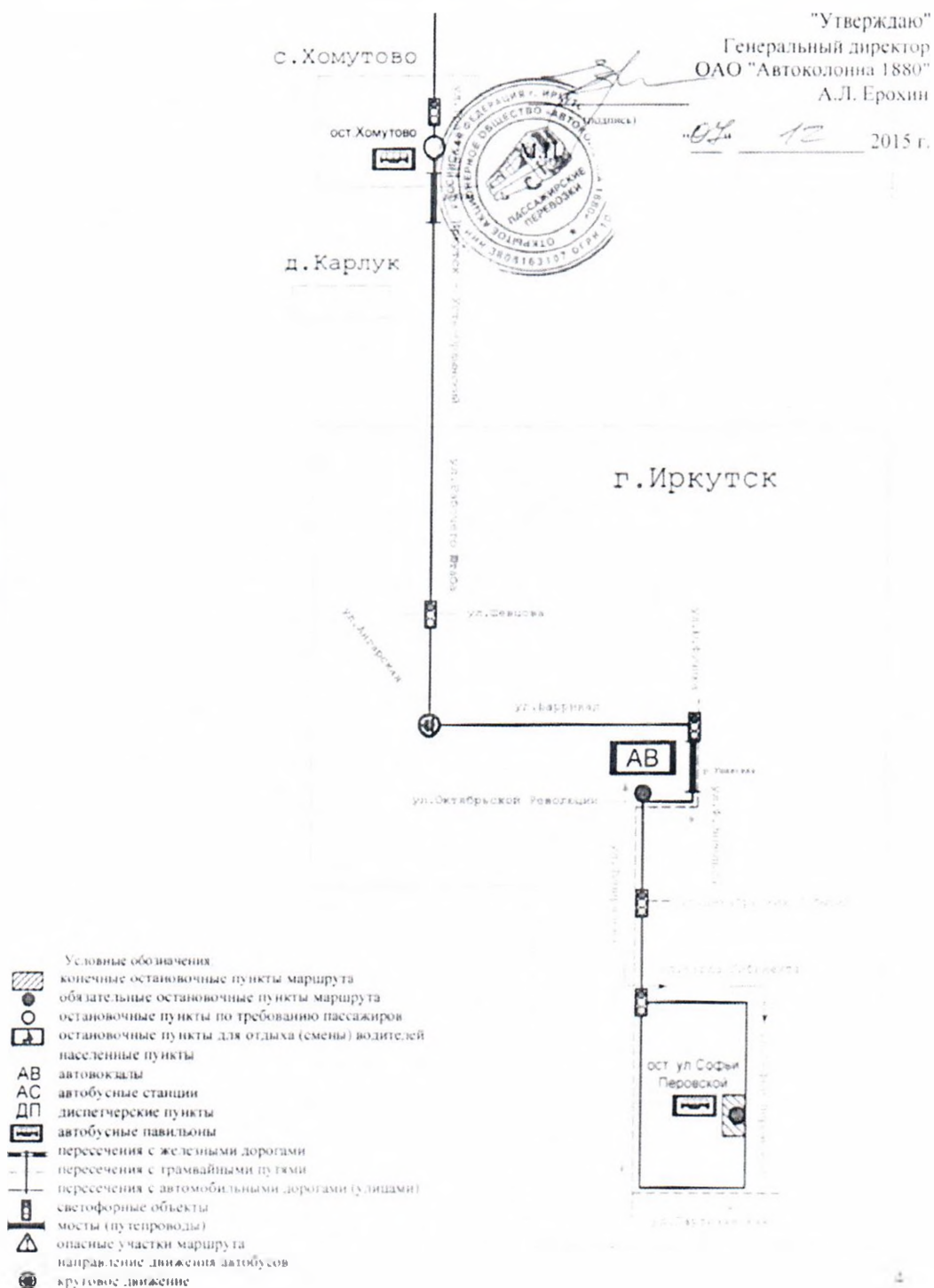


СХЕМА АВТОВОБУСНОГО МАРШРУТА № 409
"г. Иркутск (ост. ул.София Перовской) - д. Бургаз (ост. Бургаз)"
С УКАЗАНИЕМ ОПАСНЫХ УЧАСТКОВ, ЛИНИЙНЫХ И ДОРОЖНЫХ СООРУЖЕНИЙ

Лист 1/2

"Утверждаю"
 Генеральный директор
 ОАО "Автоколонна 1880"
 А.Л. Грохис

" 12 " 12 2015 г.

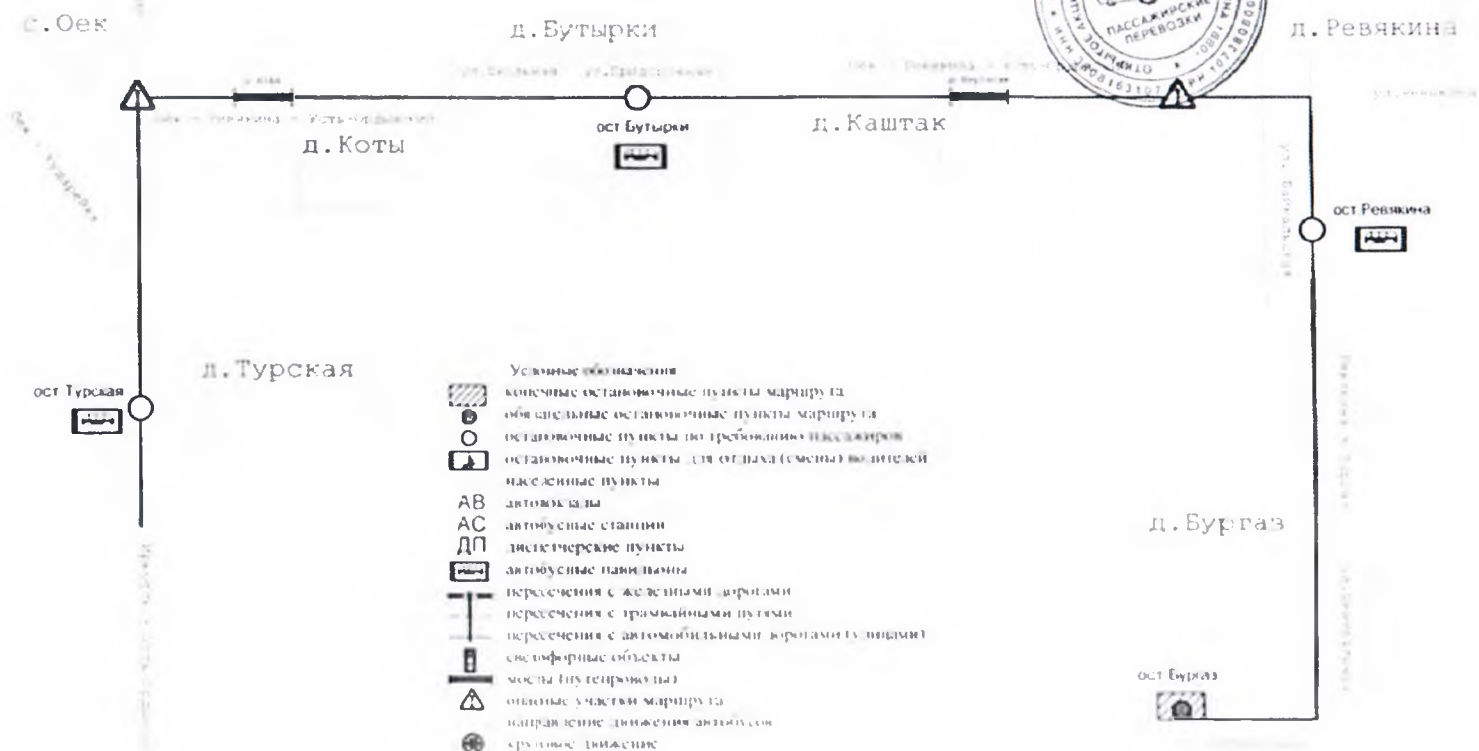
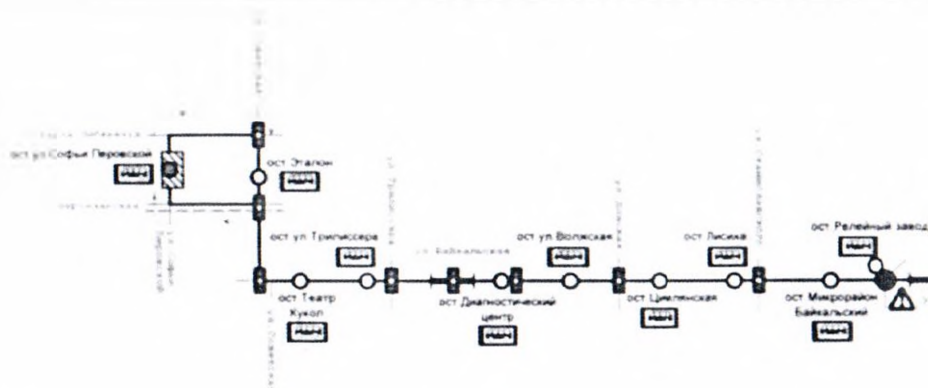


СХЕМА АВТОБУСНОГО МАРШРУТА № 11 С УКАЗАНИЕМ ОПАСНЫХ УЧАСТКОВ

г. Иркутск



- Условные обозначения
- конечные остановочные пункты маршрута
 - обязательные остановочные пункты маршрута
 - остановочные пункты по требованию пассажиров
 - остановочные пункты для отдыха (смены) водителей
 - населенные пункты
 - автовокзалы
 - автобусные станции
 - диспетчерские пункты
 - автобусные навигаторы
 - пересечения с железными дорогами
 - пересечения с трамвайными путями
 - пересечения с автомобильными дорогами (улицами)
 - светофорные объекты
 - мосты (пути прохода)
 - опасные участки маршрута
 - направление движения автобусов
 - круговое движение

О МАРШРУТАх № 410

Лист 3

Прокат (ост. ул. Софьи Перовской)

ПЕШЕХИДНЫХ И ДОРОЖНЫХ СООРУЖЕНИЙ

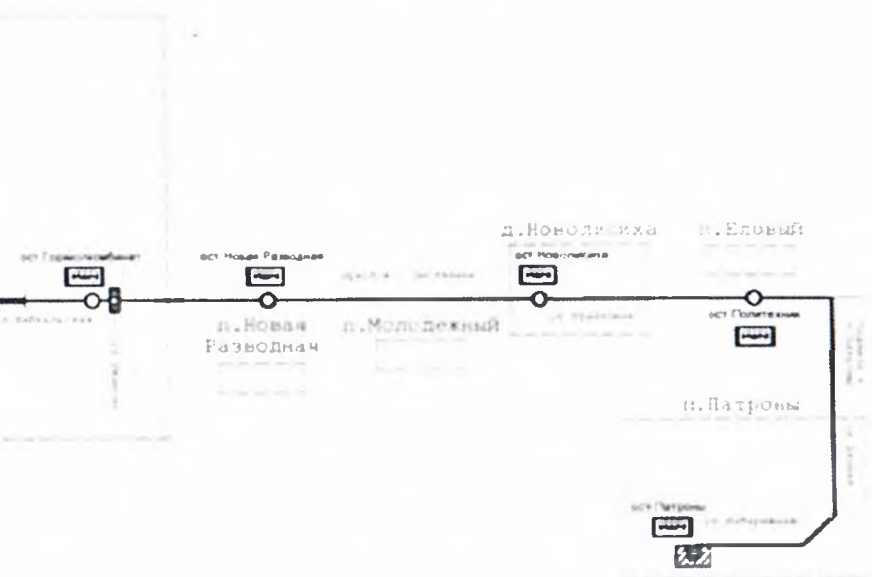
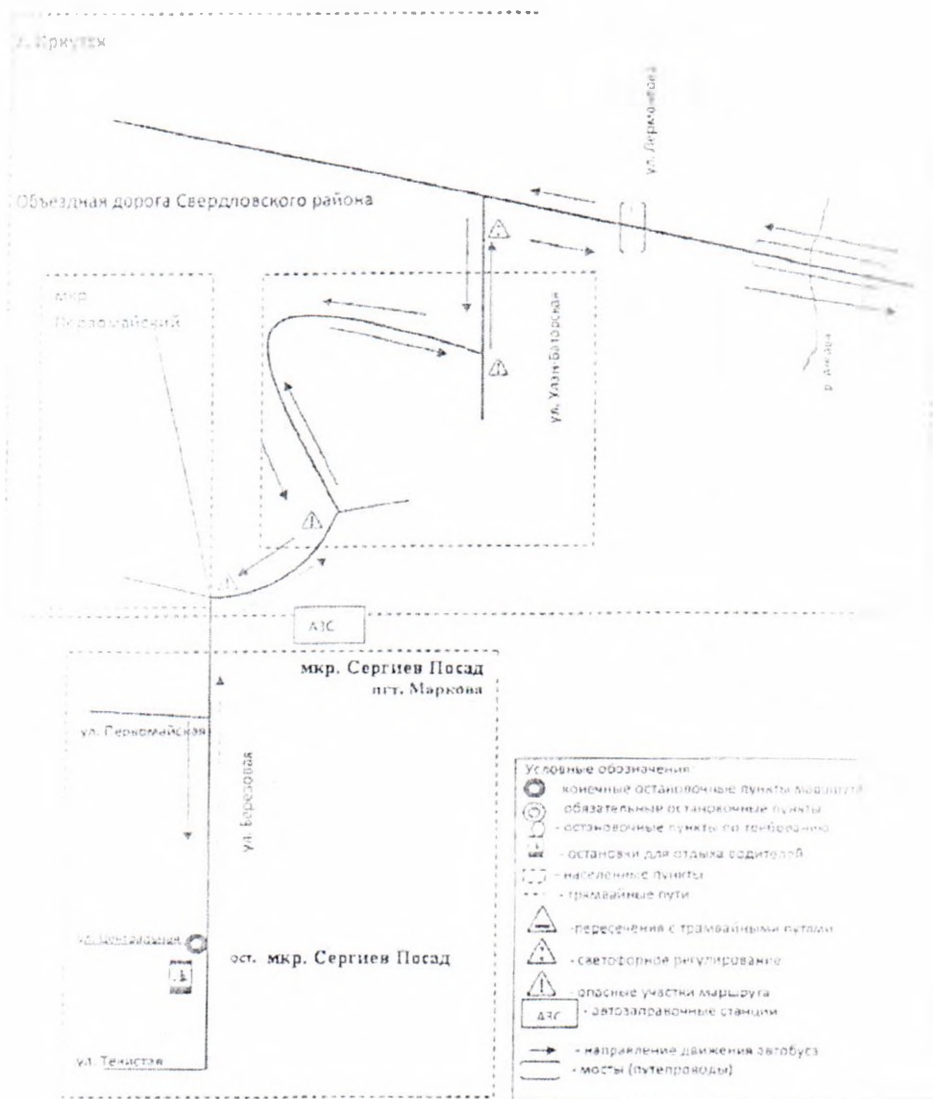


СХЕМА АВТОБУСНОГО МАРШРУТА № 411

плт. Маркова (ост. мар. Сергеев Посад) - г. Иркутск (ост. ул. С. Петровской) - плт. Маркова
(ост. мар. Сергеев Посад)

ОТКАЗАНИЕМ ОПАСНЫХ УЧАСТКОВ, ПЕШЕХОДНЫХ И ДОРОЖНЫХ СООРУЖЕНИЙ



пгт Маркова (ост. мкр Сергиев Посад) - г Иркутск (ост. ул. С. Перовской) - пгт Маркова
(ост. мкр Сергиев Посад)
С УКАЗАНИЕМ ОПАСНЫХ УЧАСТКОВ, ЛИНЕЙНЫХ И ДОРОЖНЫХ СООРУЖЕНИЙ

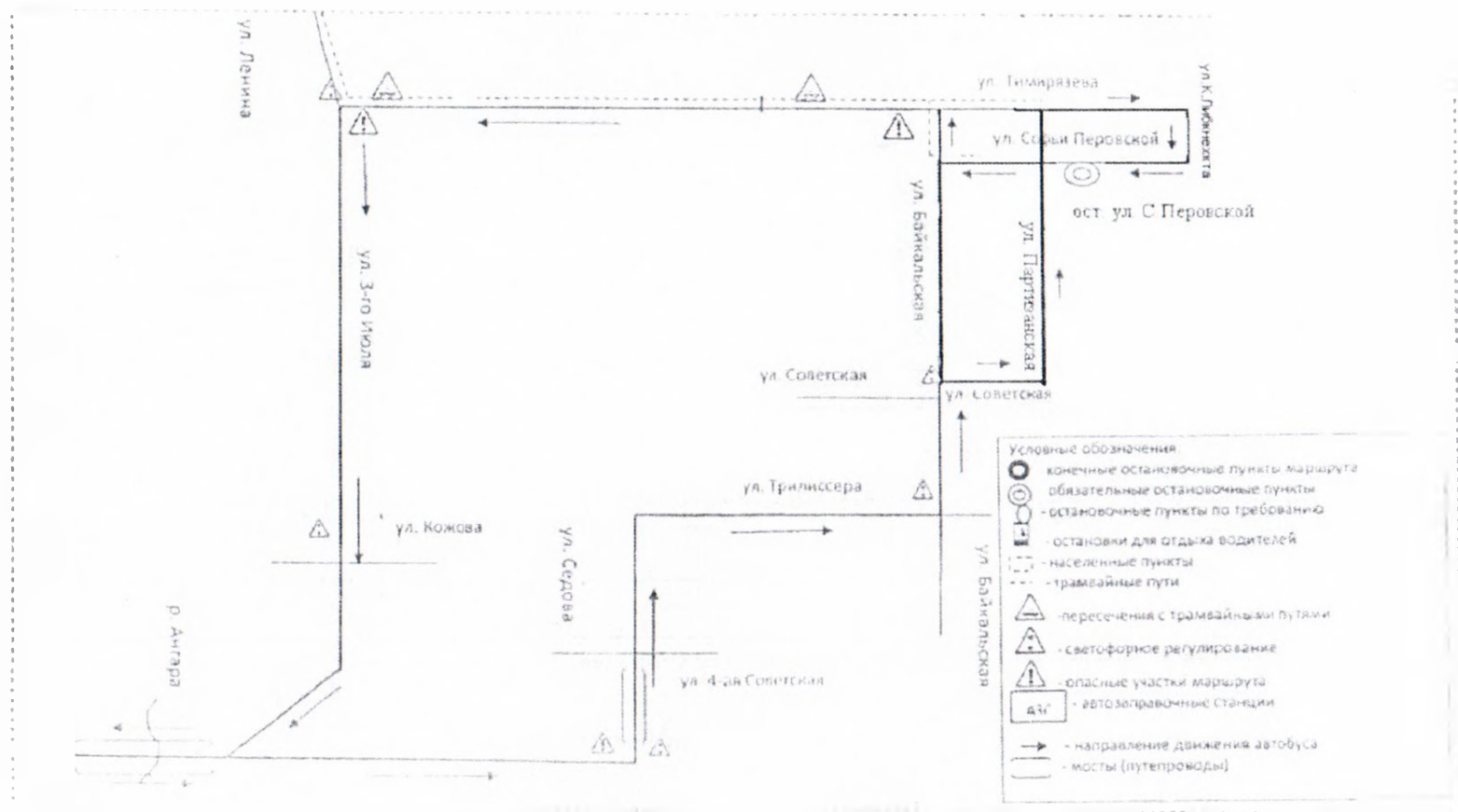


СХЕМА АВТОБУСНОГО МАРШРУТА № 412

ост. ул. Софьи Перовской – садоводство «Дорожный строитель» (ост. км 15+256)
(наименование маршрута)

с указанием опасных участков линейных и дорожных сооружений

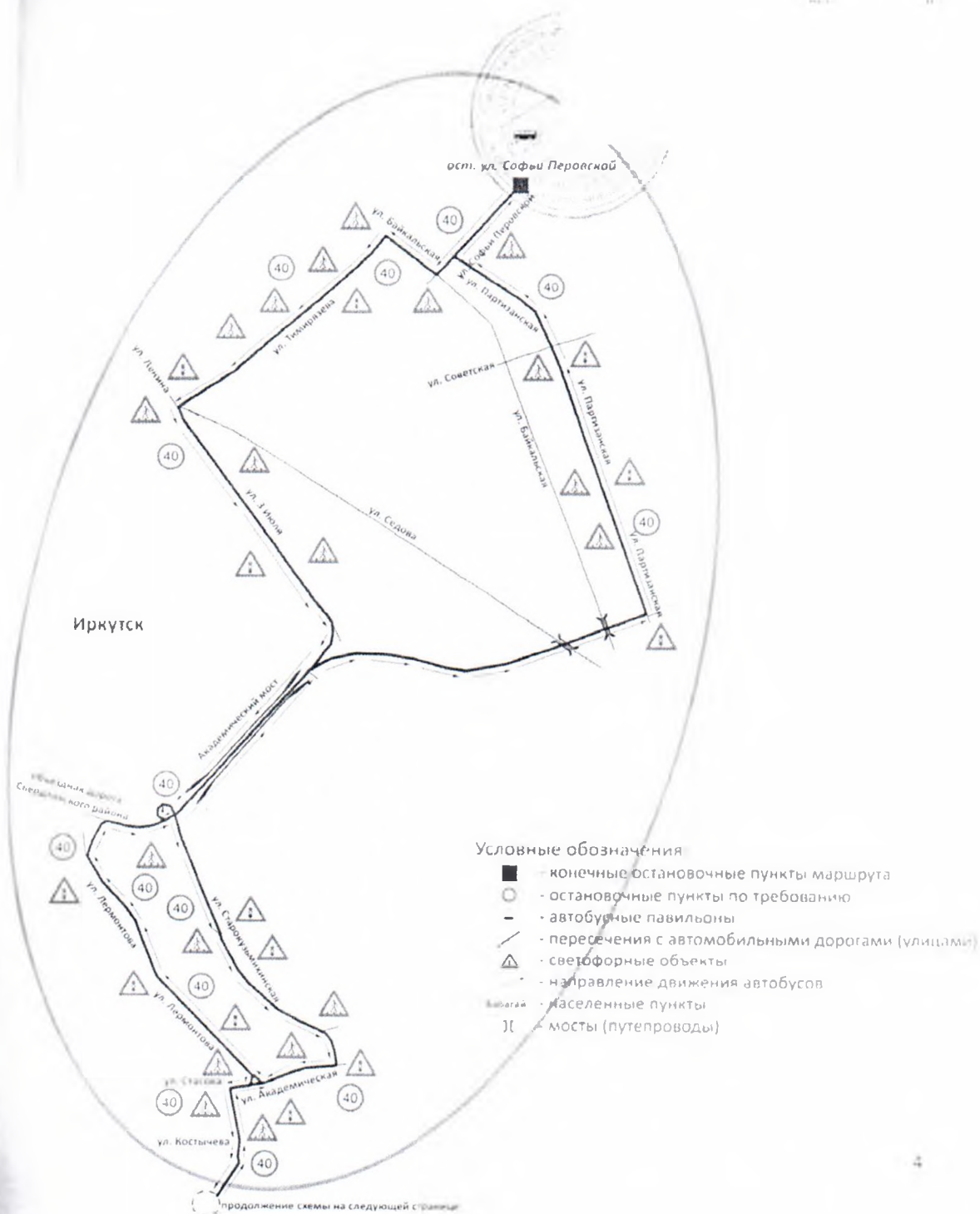
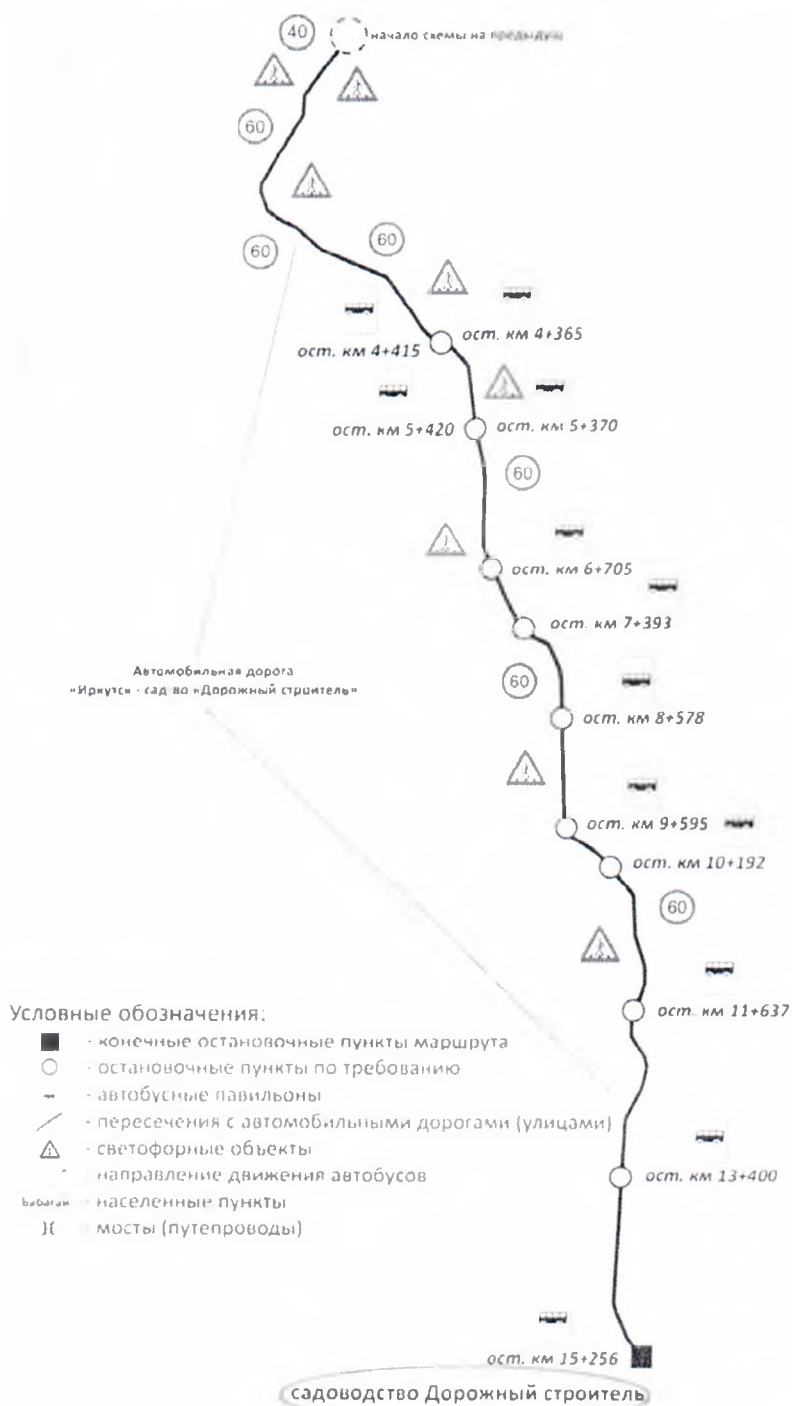


СХЕМА АВТОБУСНОГО МАРШРУТА № 417

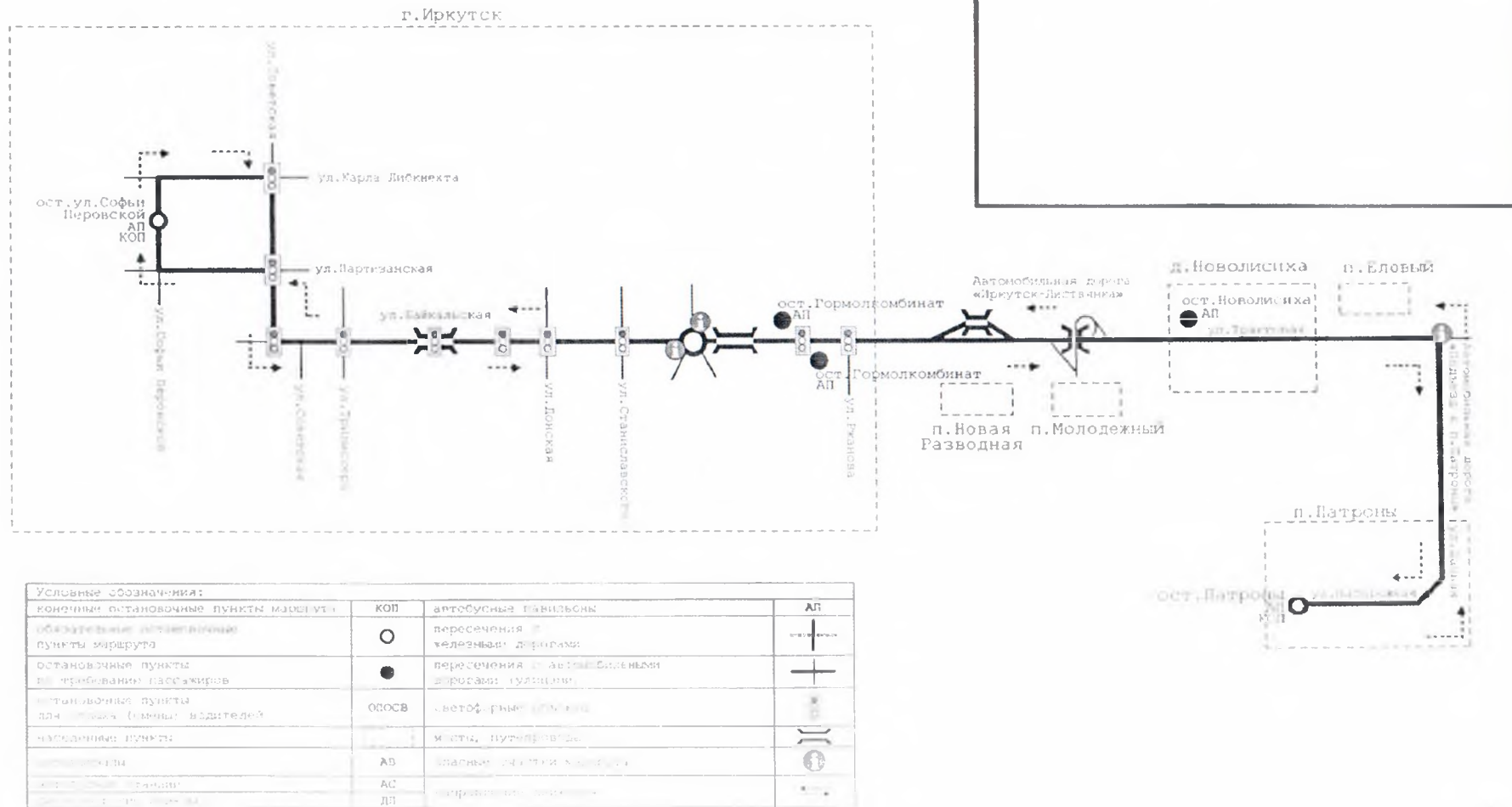
Иркутск (ост. ул. Софьи Перовской) – садоводство «Дорожный строитель» (ост. км 15+256)
(наименование маршрута)

С УКАЗАНИЕМ ОПАСНЫХ УЧАСТКОВ ЛИНЕЙНЫХ И ДОРОЖНЫХ СООРУЖЕНИЙ



«Автомобильный маршрут № 413
г. Иркутск (ул. Софьи Перовской) — п. Патроны (п. Патроны)
(автобусный маршрут)»

С УКАЗАНИЕМ ОПАСНЫХ УЧАСТКОВ ЛИНЕЙНЫХ И ДОРОЖНЫХ СООБЩЕНИЙ










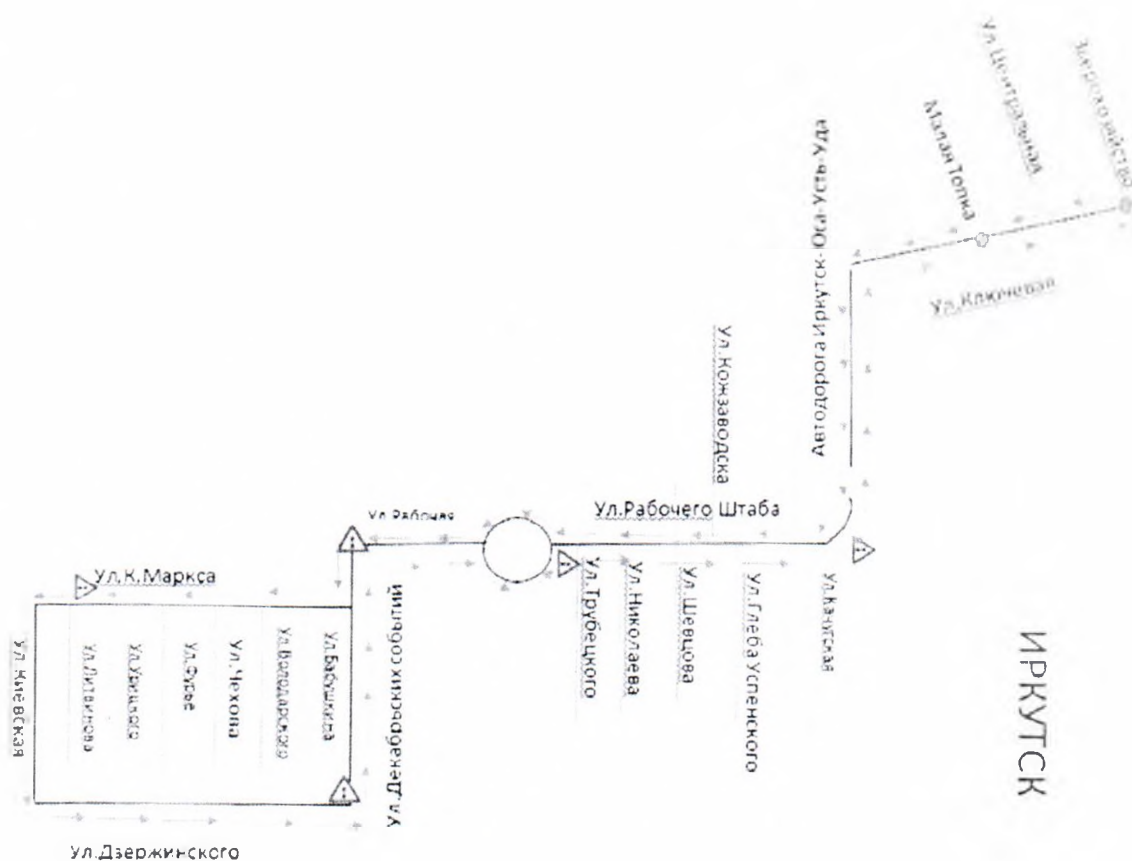
Условные обозначения:			
Основные условные знаки маршрута	КОП	автобусные остановки	АП
Специальные обозначения бухты, маршрута	О	пересечения с железнодорожными	
Пункт назначения, маршрут	●	пересечения с автобусными линиями (улицами)	+
Специальные знаки	ОПСОБ	специальные объекты	
Нормативные ссылки		линии, автопроезд	
Автобусная линия	ЛВ	линии участка маршрута	
Автобусная линия	ЛС		

СХЕМА АВТОБУСНОГО МАРШРУТА № 415

П.Малая Топка (ост.Зверохозяйство)-п.Малая Топка (ост.Зверохозяйство)

С УКАЗАНИЕМ ОПАСНЫХ УЧАСТКОВ ЛИНЕЙНЫХ И ДОРОЖНЫХ СООРУЖЕНИЙ

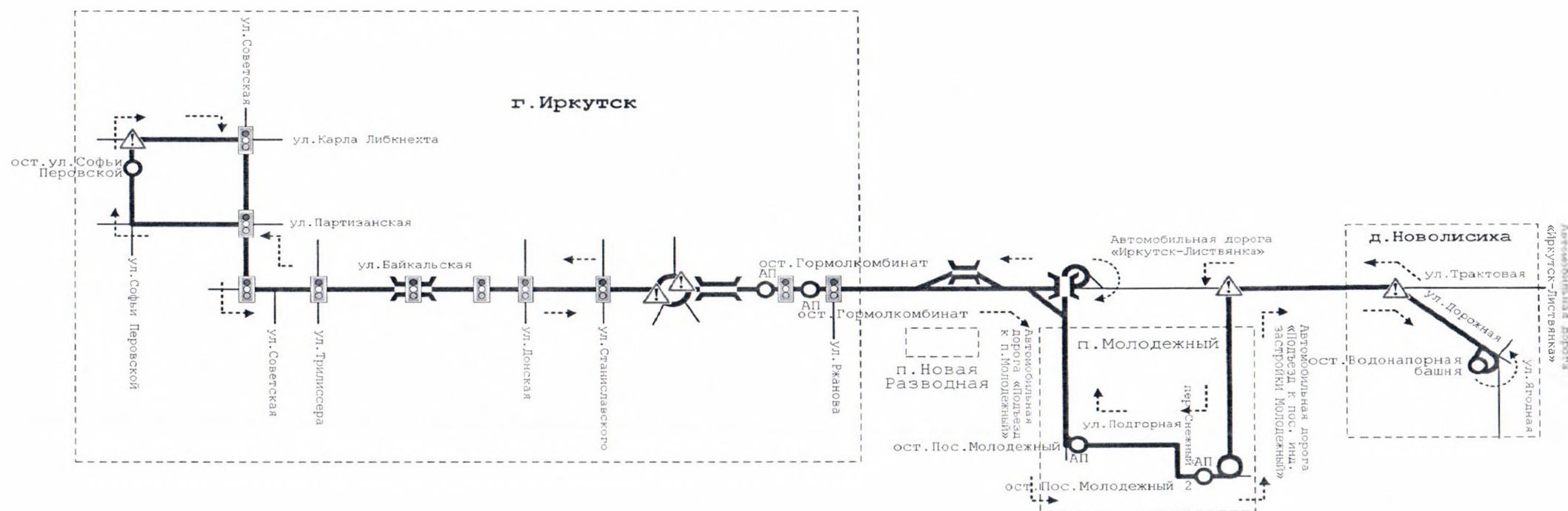
п.Малая топка



Условные обозначения:

- ▲ - светофорный объект
- - обязательные остановочные пункты
- - направление движения
- - Круговое движение

**Схема межмуниципального маршрута регулярных перевозок по регулируемым тарифам движения
транспортных средств в Иркутской области
№ 416 «д. Новолисиха (водонапорная башня) – г. Иркутск (ул. Софьи Перовской) – д. Новолисиха (водонапорная
башня)»**

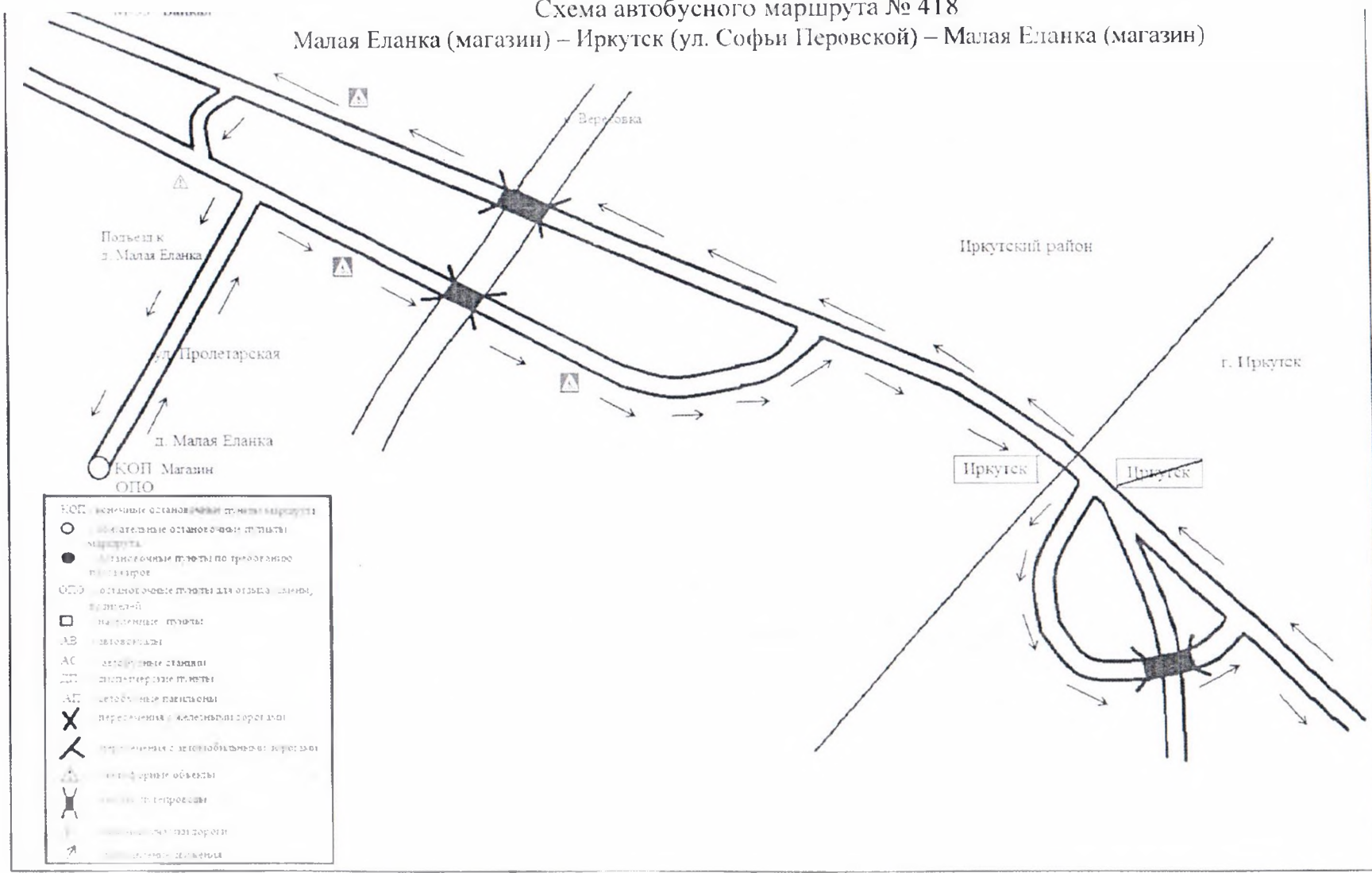


Условные обозначения:			
	— остановочные пункты маршрута		— светофорные объекты
	— населенные пункты		— направление движения
	— мосты, путепроводы		— пересечения с автомобильными дорогами (улицами)
			АП — автобусные павильоны
			— опасные участки маршрута

• • • • •



Схема автобусного маршрута № 418
 Малая Еланка (магазин) – Иркутск (ул. Софьи Перовской) – Малая Еланка (магазин)



Проект № 1000/1000/0

КОП	конечные остановочные пункты маршрута
○	обязательные остановочные пункты маршрута
●	остановочные пункты по требованию пассажиров
ОПО	остановочные пункты для отъезда/приезда водителей
□	населенные пункты
АВ	автовокзалы
АС	автобусные станции
ДП	диспетчерские пункты
АТ	автобусные терминалы
Х	пересечения с железными дорогами
⋈	пересечения с автомобильными дорогами
⚡	светофорные объекты
⚡	мосты путепроводы
⚡	опасные участки дорог
↑	направление движения

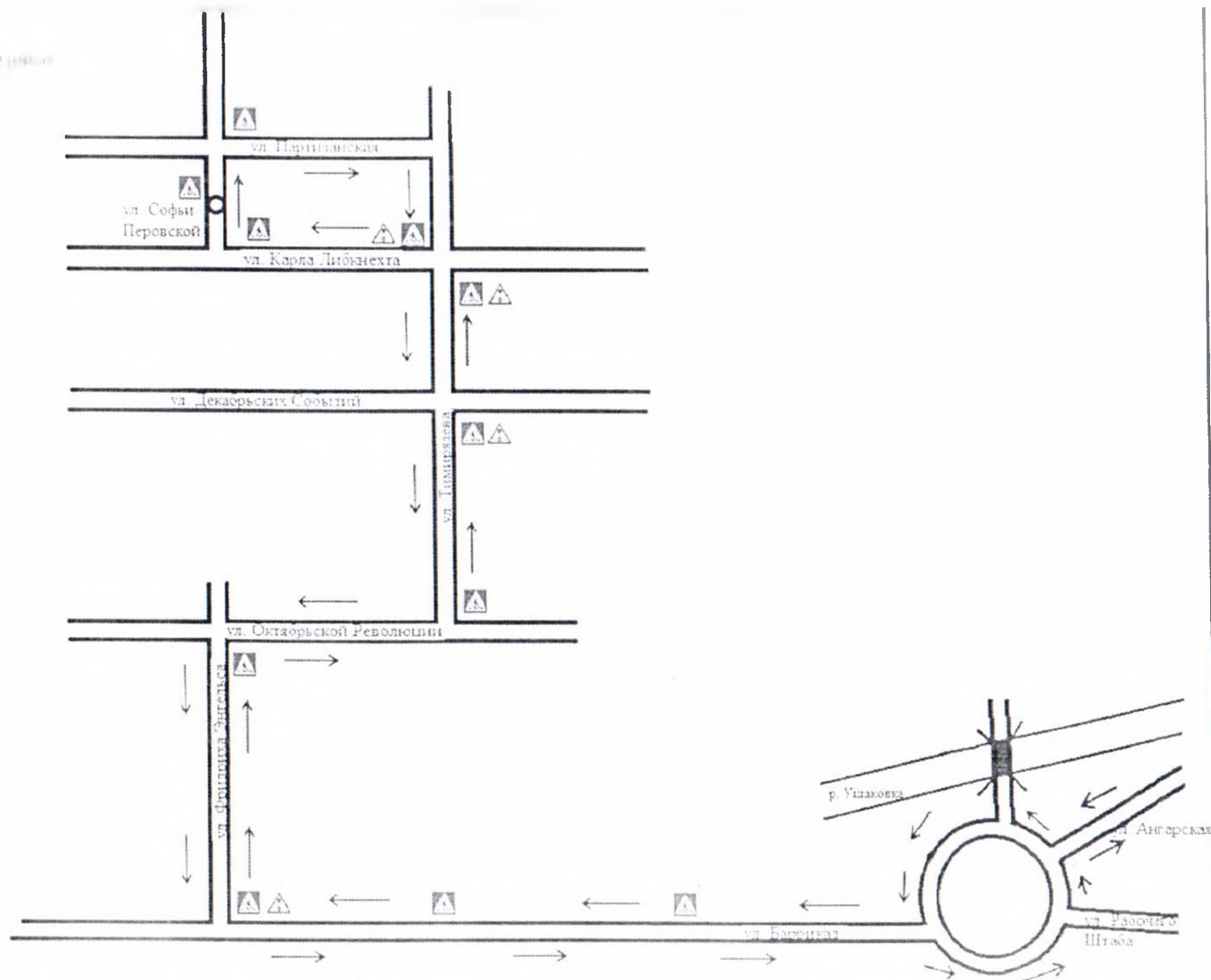
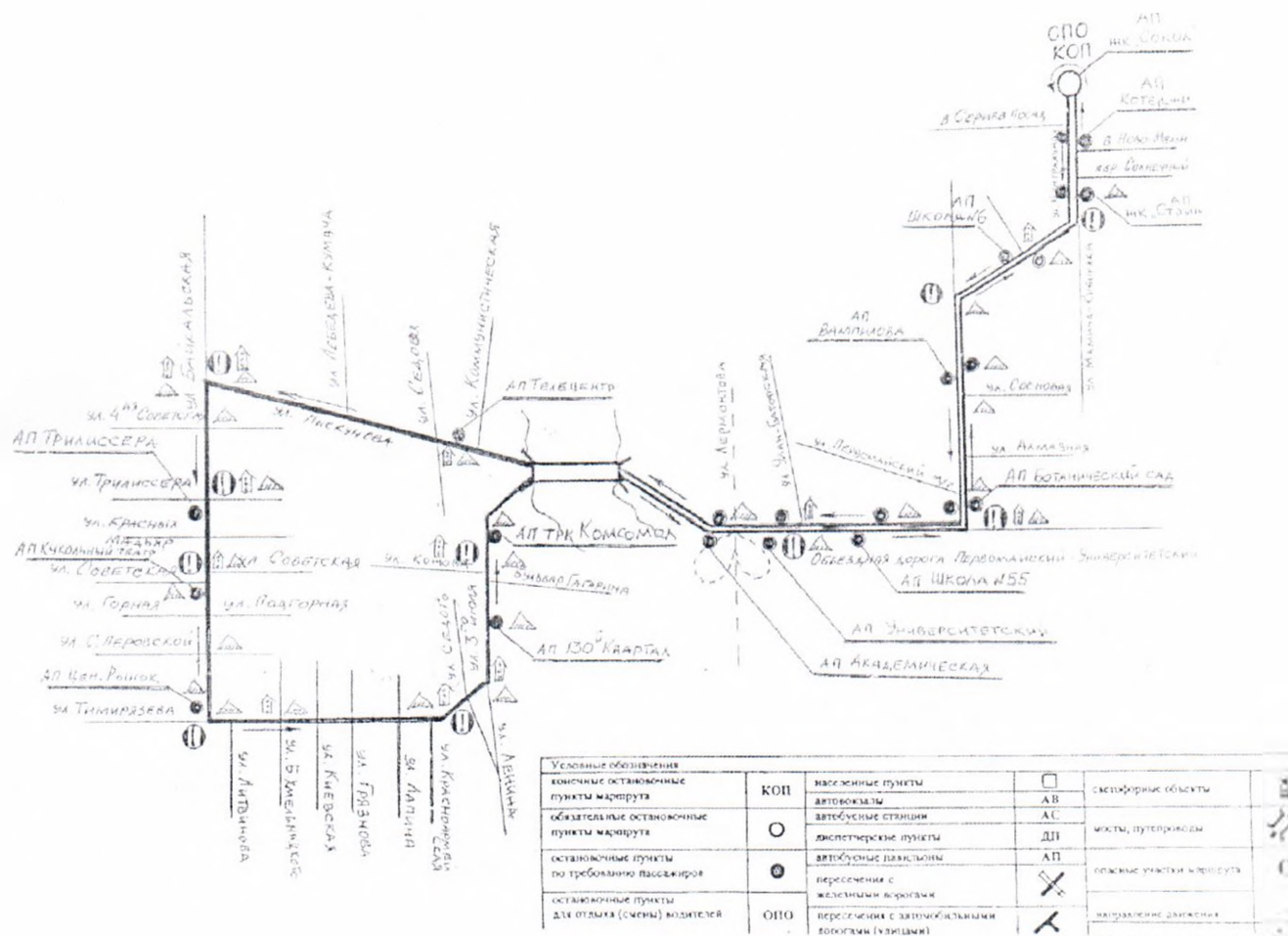
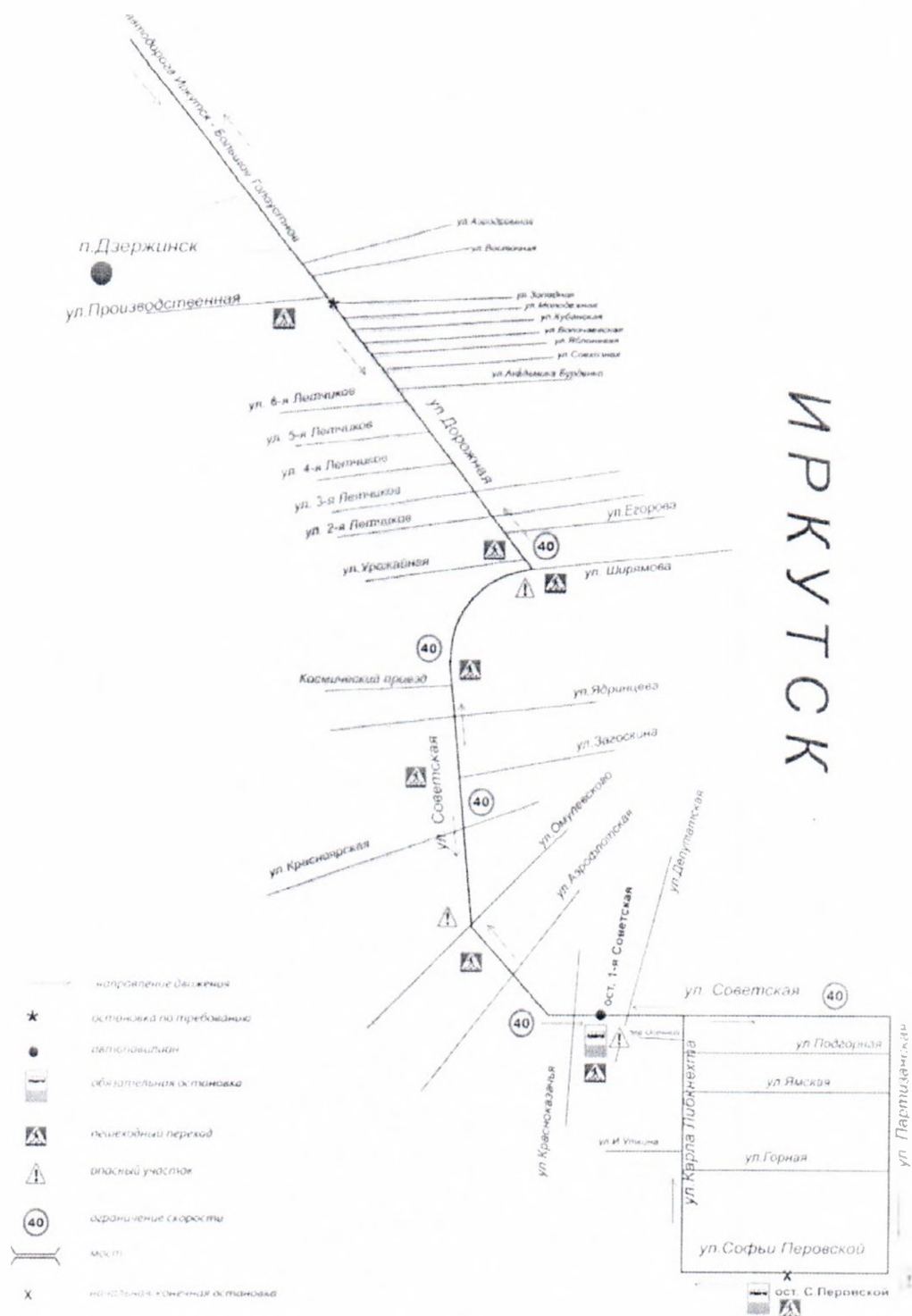


Схема межмуниципального маршрута регулярных перевозок по регулируемым тарифам движения транспортных средств в Иркутской области

№ 419 «ж/к «Сокол» (ост. ж/к «Сокол») – г. Иркутск (ост. Ц. Рынок) –
ж/к «Сокол» (ост. ж/к «Сокол»))»



С УКАЗАНИЕМ ОПАСНЫХ УЧАСТКОВ ЛИНЕЙНЫХ И ДОРОЖНЫХ СООРУЖЕНИЙ



НЕТУХИ-ДО

